



Conselleria d'Agricultura, Medi Ambient, Canvi Climàtic i Desenvolupament Rural

ORDRE 24/2017, de 31 d'agost, de la Conselleria d'Agricultura, Medi Ambient, Canvi Climàtic i Desenvolupament Rural, per la qual es declaren 4 microreserves de flora en la província d'Alacant. [2017/7829]

PREÀMBUL

La matèria relativa als espais naturals protegits es troba estretament connectada amb altres matèries de competència autonòmica, com ara les forests i aprofitaments forestals (article 148.1.8é de la Constitució Espanyola -d'ara en avant, CE-), l'ordenació del territori i urbanisme (art. 148.1.3r CE), i la gestió sobre el medi ambient (art. 148.1.9é CE). D'acord amb el marc competencial establert en la Constitució, l'Estatut d'Autonomia de la Comunitat Valenciana, en l'article 49.10 reconeix a la Generalitat competència exclusiva en les matèries d'espais naturals protegits, d'acord amb el que disposa l'article 149.1.23é de la Constitució.

En exercici de les referides competències es va aprovar la Llei 11/1994, de 27 de desembre, d'espais naturals protegits de la Comunitat Valenciana, en la qual es configuren diferents categories de protecció.

Més tard i en l'àmbit de la regulació esmentada es va aprovar el Decret 218/1994, de 17 d'octubre, del Govern Valencià, pel qual es crea la figura de protecció d'espècies silvestres denominada microreserva vegetal (DOGV 2379, 03.11.1994), es van definir les microreserves vegetals. Posteriorment la seua denominació va passar a ser «microreserva de flora» per mitjà del Decret 70/2009, de 22 de maig, del Consell, pel qual es crea i regula el Catàleg Valencià d'Espècies de Flora Amenazades i es regulen mesures addicionals de conservació (DOCV 6021, 26.05.2009).

L'Ajuntament de Torreveija ha sol·licitat la declaració d'una microreserva de flora en el paratge de Cap Cervera a causa de la presència de l'esteperola cap de gat (*Helianthemum caput-felis*), planta protegida inclosa en la categoria de Vulnerable en el Catàleg Espanyol d'Espècies Amenazades i en el Catàleg Valencià d'Espècies de Flora Amenazades, així com en l'annex II de la Directiva 92/43/CEE/.

D'altra banda, s'han localitzat parcel·les idònies per a ser declarades com a microreserves en què hi ha poblacions notables dels tàxons *Thymus richardii* subsp. *vigoii*, *Lupinus mariae-josephae* i *Callipeltis cucullaria*, inclosos en el Catàleg Valencià d'Espècies de Flora Amenazades en la categoria de Vulnerables.

La present ordre està justificada per una raó d'interès general (la protecció del patrimoni natural vegetal de la Comunitat Valenciana), es basa en una identificació clara dels fins perseguits (declarar una nova microreserva), és l'instrument més adequat per a aconseguir aquests fins, conté la regulació imprescindible per a atendre la necessitat a cobrir i no hi ha altres mesures menys restrictives de drets o que imposen menys obligacions. Així mateix, s'adapta als principis de necessitat, eficàcia, proporcionalitat, seguretat jurídica i transparència.

Durant la tramitació d'aquesta ordre s'ha observat el que disposa l'article 43 de la Llei 5/1983, del Consell, en la redacció que en fa la Llei 12/2007, de 20 de març, de la Generalitat, l'article 5.2 del Decret 218/1994 i la seua modificació per la disposició final 1.e del Decret 70/2009, i totes les microreserves que es declaren compleixen els requisits exigits en l'article tercer del Decret 218/1994. Igualment la tramitació s'ha ajustat al que disposa el Decret 24/2009, de 13 de febrer, del Consell, sobre la forma, l'estructura i el procediment d'elaboració dels projectes normatius de la Generalitat i s'ha obtingut informe de l'Advocacia de la Generalitat.

Per tot això, a proposta de la Direcció General de Medi Natural i d'Avaluació Ambiental i en virtut de les facultats que em confereix l'article 28 de la Llei 5/1983, de 30 de desembre, del Consell, el Decret 7/2015, de 29 de juny, del president de la Generalitat, pel qual determina les conselleries en què s'organitza l'Administració de la Generalitat, així com de conformitat amb allò que disposa el Decret 158/2015, de 18 de setembre, del Consell, pel qual s'aprova el Reglament orgànic i funcional de la Conselleria d'Agricultura, Medi Ambient, Canvi Climàtic

Conselleria de Agricultura, Medio Ambiente, Cambio Climático y Desarrollo Rural

ORDEN 24/2017, de 31 de agosto, de la Conselleria de Agricultura, Medio Ambiente, Cambio Climático y Desarrollo Rural, por la que se declaren 4 microrreservas de flora en la provincia de Alicante. [2017/7829]

PREÀMBULO

La materia relativa a los espacios naturales protegidos se halla estrechamente conectada con otras materias de competencia autonómica, tales como los montes y aprovechamientos forestales (art. 148.1.8º de la Constitución Española -en adelante, CE-), la ordenación del territorio y urbanismo (art. 148.1.3º CE), y la gestión sobre el medio ambiente (art. 148.1.9º CE). De acuerdo con el marco competencial establecido en la Constitución, el Estatuto de Autonomía de la Comunitat Valenciana, en su artículo 49.10 reconoce a la Generalitat competencia exclusiva en las materias de espacios naturales protegidos, de acuerdo con lo dispuesto en el artículo 149.1.23º de la Constitución.

En ejercicio de las referidas competencias se aprobó la Ley 11/1994, de 27 de diciembre, de espacios naturales protegidos de la Comunidad Valenciana, en la que se configuran diferentes categorías de protección.

Más tarde y en el ámbito de la regulación precitada se aprobó el Decreto 218/1994, de 17 de octubre, del Gobierno Valenciano, por el que se crea la figura de protección dracote de especies silvestres denominada microrreserva vegetal (DOGV 2379, 03.11.1994), se definieron las microrreservas vegetales. Posteriormente su denominación pasó a ser «microrreserva de flora» mediante el Decreto 70/2009, de 22 de mayo, del Consell, por el que se crea y regula el Catálogo Valenciano de Especies de Flora Amenazadas y se regulan medidas adicionales de conservación (DOCV 6021, 26.05.2009).

El Ayuntamiento de Torreveija ha solicitado la declaración de una microrreserva de flora en el paraje de Cabo Cervera debido a la presencia de la jarilla cabeza de gato (*Helianthemum caput-felis*), planta protegida incluida en la categoría de vulnerable en el Catálogo Español de Especies Amenazadas y en el Catálogo Valenciano de Especies de Flora Amenazadas, así como en el anexo II de la Directiva 92/43/CEE/.

Por otra parte, se han localizado parcelas idóneas para ser declaradas como microrreservas en las que existen poblaciones notables de los taxones *Thymus richardii* subsp. *vigoii*, *Lupinus mariae-josephae* y *Callipeltis cucullaria*, incluidos en el Catálogo Valenciano de Especies de Flora Amenazadas en la categoría de Vulnerables.

La presente orden está justificada por una razón de interés general (la protección del patrimonio natural vegetal de la Comunitat Valenciana), se basa en una identificación clara de los fines perseguidos (declarar una nueva microrreserva), es el instrumento más adecuado para conseguir esos fines, contiene la regulación imprescindible para atender la necesidad a cubrir y no existen otras medidas menos restrictivas de derechos o que impongan menos obligaciones. Asimismo, se adapta a los principios de necesidad, eficacia, proporcionalidad, seguridad jurídica y transparencia.

Durante la tramitación de la presente orden se ha observado lo dispuesto en el artículo 43 de la Ley 5/1983, del Consell, en la redacción dada por la Ley 12/2007, de 20 de marzo, de la Generalitat, en el artículo 5.2 del Decreto 218/1994 y su modificación por la disposición final 1.e del Decreto 70/2009, y todas las microrreservas que se declaren cumplen los requisitos exigidos en el artículo tercero del Decreto 218/1994. Igualmente la tramitación se ha ajustado a lo dispuesto en el Decreto 24/2009, de 13 de febrero, del Consell, sobre la forma, la estructura y el procedimiento de elaboración de los proyectos normativos de la Generalitat y se ha obtenido informe de la Abogacía de la Generalitat.

Por todo lo anterior, a propuesta de la Dirección General de Medio Natural y de Evaluación Ambiental y en virtud de las facultades que me confiere el artículo 28 de la Ley 5/1983, de 30 de diciembre, del Consell, el Decreto 7/2015, de 29 de junio, del presidente de la Generalitat, por el que determina las consellerías en que se organiza la administración de la Generalitat, así como de conformidad con lo dispuesto en Decreto 158/2015, de 18 de septiembre, del Consell, por el que se aprueba el Reglamento orgánico y funcional de la Conselleria de Agricultura,

i Desenvolupament Rural modificat pel Decret 80/2016, d'1 de juliol, del Consell, conforme amb el Consell Jurídic Consultiu de la Comunitat Valenciana i fent ús de les facultats que tinc atribuïdes,

ORDENE

Article 1. Objecte

Amb la finalitat de protegir i garantir un adequat estudi i seguiment científic de les espècies i grups vegetals es declaren les següents microreserves de flora:

- Barranc de la Parra (l'Orxa)
- Cabo Cervera (Torrevieja)
- Pla del Tramussar (el Camp de Mirra)
- Racó Ample (el Camp de Mirra)

Aquestes microreserves queden definides en l'annex I, on s'especifiquen els termes següents:

- Denominació
- Límits
- Superfície projectada, mesura en hectàrees
- Terme municipal
- Titularitat del terreny
- Espècies i unitats de vegetació que són objecte prioritari de conservació. Per a les unitats de vegetació s'especifica el corresponent Codi Natura 2000 de la Directiva 97/62/CEE i del Reial decret 1.193/1998, de 12 de juny (BOE 151, 25.06.1998). Els codis amb asterisc identifiquen tipus d'hàbitats prioritaris en l'àmbit de la Unió Europea.

– Pla de gestió, actuacions de conservació i limitacions d'ús.

b) En l'annex II s'inclouen mapes d'ubicació i de delimitació de les microreserves que es declaren.

Article 2. Elements exclosos de les microreserves

Sense perjudi del que disposa el Decret 218/1994 no es consideraran com a part de les microreserves, les pistes forestals o carreteres i les construccions preexistents dins dels límits establits per a cada una d'elles.

Article 3. Senyalització

D'acord amb l'Ordre de 7 de desembre de 1995, de la Conselleria d'Agricultura i Medi Ambient, per la qual es regula la senyalització de les microreserves de flora (DOGV 2658, 02.01.1995), i la seua modificació parcial per mitjà del Decret 70/2009, de 22 de maig, del Consell, es procedirà a la instal·lació dels corresponents senyals i elements d'indicació de límits.

Article 4. Plans de gestió

De conformitat amb el que disposa el Decret 218/1994, la conservació de la microreserva comportarà l'execució de les actuacions indicades en els plans de gestió, dins de les possibilitats que permeten les lleis anuals de pressupostos generals de la Generalitat. Igualment, per a la seua adequada conservació i gestió, s'estableixen, en els plans de gestió, limitacions d'ús.

Article 5. Compatibilitat amb l'activitat cinegètica

Sense perjudi d'allò que disposa el Decret 218/1994 i d'acord amb el seu article 4.2, l'existència de la microreserva no implica prohibició per a l'exercici de la caça.

Article 6. Prohibicions generals

Sense perjudi de les prohibicions que s'estableixen en el Decret 218/1994 i per a evitar el trepig generalitzat de les microreserves, que podria perjudicar el normal desenvolupament de les poblacions de plantes rares, endèmiques o amenaçades, queda prohibit eixir-se'n de les sendes o camins existents. Atés el paper substancial que els invertebrats i els fongs juguen a l'hora d'assegurar el correcte funcionalisme de les microreserves, queda prohibida la seua captura o recol·lecció. Es podran autoritzar excepcions a aquestes prohibicions generals amb fins educatius, científics o conservacionistes.

Medio Ambiente, Cambio Climático y Desarrollo Rural modificado por el Decreto 80/2016, de 1 de julio, del Consell, conforme con el Consell Jurídic Consultiu de la Comunitat Valenciana y en uso de las facultades que tengo atribuidas,

ORDENO

Artículo 1. Objeto

Con la finalidad de proteger y garantizar un adecuado estudio y seguimiento científico de las especies y grupos vegetales se declaran las siguientes microreservas de flora:

- Barranc de la Parra (Lorcha)
- Cabo Cervera (Torrevieja)
- Pla del Tramussar (el Camp de Mirra)
- Racó Ample (el Camp de Mirra)

Estas microreservas quedan definidas en el Anexo I, donde se especifican los siguientes términos:

- Denominación
- Límites
- Superficie proyectada, medida en hectáreas
- Término municipal
- Titularidad del terreno
- Especies y unidades de vegetación que son objeto prioritario de conservación. Para las unidades de vegetación se especifica el correspondiente Código Natura 2000 de la Directiva 97/62/CEE y del Real decreto 1.193/1998, de 12 de junio (BOE 151, 25.06.1998). Los códigos con asterisco identifican tipos de hábitats prioritarios en el ámbito de la Unión Europea.

– Plan de gestión, actuaciones de conservación y limitaciones de uso.

En el anexo II se incluyen mapas de ubicación y de delimitación de las microreservas que se declaren.

Artículo 2. Elementos excluidos de las microreservas

Sin perjuicio de lo dispuesto en el Decreto 218/1994 no se considerarán como parte de las microreservas, las pistas forestales o carreteras y las construcciones preexistentes dentro de los límites establecidos para cada una de ellas.

Artículo 3. Señalización

De acuerdo con la Orden de 7 de diciembre de 1995, de la Conselleria de Agricultura y Medio Ambiente, por la que se regula la señalización de las microreservas de flora (DOGV 2658, 02.01.1995), y su modificación parcial mediante el Decreto 70/2009, de 22 de mayo, del Consell, se procederá a la instalación de las correspondientes señales y elementos de indicación de límites.

Artículo 4. Planes de gestión

De conformidad con lo dispuesto en el Decreto 218/1994, la conservación de la microreserva conllevará la ejecución de las actuaciones indicadas en los planes de gestión, dentro de las posibilidades que permitan las leyes anuales de presupuestos generales de la Generalitat. Igualmente, para su adecuada conservación y gestión, se establecen, en los planes de gestión, limitaciones de uso.

Artículo 5. Compatibilidad con la actividad cinegética

Sin perjuicio de lo dispuesto en el Decreto 218/1994 y de acuerdo con su artículo 4.2, la existencia de la microreserva no implica prohibición para el ejercicio de la caza.

Artículo 6. Prohibiciones generales

Sin perjuicio de las prohibiciones que se establecen en el Decreto 218/1994 y para evitar el pisoteo generalizado de las microreservas, que podría perjudicar el normal desarrollo de las poblaciones de plantas raras, endémicas o amenazadas, queda prohibido salirse de las sendas o caminos existentes. Dado el papel sustancial que los invertebrados y los hongos juegan a la hora de asegurar el correcto funcionalismo de las microreservas, queda prohibida su captura o recolección. Se podrán autorizar excepciones a estas prohibiciones generales con fines educativos, científicos o conservacionistas.

Article 7. Titularitat de la gestió

Correspon la gestió d'aquestes microreserves a la Direcció Territorial d'Alacant de la Conselleria competent en matèria de medi ambient. Igualment, correspon a la Direcció Territorial concedir les autoritzacions corresponents per a exercici d'activitats educatives, científiques i conservacionistes a desenvolupar en les microreserves, o per a l'alçament excepcional de prohibicions establides en aquesta ordre. En el cas que es tracte de peticions d'activitats per a unes quantes zones entre les quals estiga inclosa la microreserva, i que afecten dos o més províncies, correspondrà concedir les autoritzacions a la direcció general competent en matèria de protecció de flora silvestre.

DISPOSICIÓ ADDICIONAL

Única. De la incidència pressupostària

L'aplicació i desplegament d'aquesta ordre no tindrà cap incidència en la dotació dels capítols de despesa assignats a la Generalitat i, en tot cas, haurà de ser atesa amb els seus mitjans personals i materials.

DISPOSICIÓ FINAL

Única. Entrada en vigor

Aquesta ordre entrarà en vigor l'endemà de ser publicada en el *Diari Oficial de la Generalitat Valenciana*.

València, 31 d'agost de 2017

La consellera d'Agricultura, Medi Ambient,
Canvi Climàtic i Desenvolupament Rural,
ELENA CEBRIÁN CALVO

ANNEX I

Definició de les microreserves

Microreserva: Barranc de la Parra

Límits: la microreserva queda delimitada pel polígon els vèrtexs del qual tenen les següents coordenades (UTM, fus 30, datum ETRS89):

Vèrtex	X	Y
1	736300	4305032
2	736289	4305075
3	736186	4305209
4	736129	4305337
5	736094	4305481
6	736350	4305372
7	736368	4305357
8	736503	4305292
9	736656	4305222
10	736606	4305181
11	736508	4305119
12	736406	4305053
13	736324	4305008

Superfície projectada: 11,73 hectàrees.

Terme municipal: l'Orxa.

Titularitat: forest de l'Ajuntament de l'Orxa AL-3057, número 58 del Catàleg de Forests d'Utilitat Pública, Azafor.

Espècies prioritàries: *Thymus richardii* subsp. *vigoii*

Unitats de vegetació prioritàries:

Artículo 7. Titularidad de la gestión

Corresponde la gestión de estas microreservas a la Dirección Territorial de Alicante de la conselleria competente en materia de medio ambiente. Igualmente, corresponde a la Dirección Territorial conceder las autorizaciones correspondientes para desarrollo de actividades educativas, científicas y conservacionistas a desarrollar en las microreservas, o para el levantamiento excepcional de prohibiciones establecidas en esta orden. En el caso de que se trate de peticiones de actividades para varias zonas entre las que esté incluida la microreserva, y que afecten a dos o más provincias, corresponderá conceder las autorizaciones a la dirección general competente en materia de protección de flora silvestre.

DISPOSICIÓ ADDICIONAL

Única. De la incidència presupuestaria

La aplicació i desenvolupament d'aquesta ordre, no tindrà ninguna incidència en la dotació de los capítols de gasto asignados a la Generalitat y, en todo caso, deberá ser atendida con los medios personales y materiales de la misma.

DISPOSICIÓ FINAL

Única. Entrada en vigor

Esta orden entrarà en vigor el día siguiente al de su publicación en el *Diari Oficial de la Generalitat Valenciana*.

València, 31 de agosto de 2017

La consellera de Agricultura, Medio Ambiente,
Cambio Climático y Desarrollo Rural,
ELENA CEBRIÁN CALVO

ANEXO I

Definición de las microrreservas

Microrreserva: Barranc de la Parra

Límites: la microrreserva queda delimitada por el polígono cuyos vértices tienen las siguientes coordenadas (UTM, huso 30, datum ETRS89):

Vértice	X	Y
1	736300	4305032
2	736289	4305075
3	736186	4305209
4	736129	4305337
5	736094	4305481
6	736350	4305372
7	736368	4305357
8	736503	4305292
9	736656	4305222
10	736606	4305181
11	736508	4305119
12	736406	4305053
13	736324	4305008

Superfície proyectada: 11,73 hectáreas.

Término municipal: Lorcha.

Titularidad: monte del Ayuntamiento de Lorcha AL-3057, número 58 del Catálogo de Montes de Utilidad Pública, Azafor.

Especies prioritarias: *Thymus richardii* subsp. *vigoii*

Unidades de vegetación prioritarias:



Matolls termomediterranis i preestèpics, *Helianthemo rotundifolii* – *Thymetum piperellae* (Codi Natura 2000: 5330).

Zones subestèpiques de gramínies i anuals del *Thero* – *Brachypodion*, *Teucrio-Brachypodietum retusi* (Codi Natura 2000: 6220*).

Pla de gestió

Actuacions de conservació:

Establiment de cartell informatiu amb recomanacions.

Recol·lecció periòdica de llavors de *Thymus richardii* subsp. *vigoii* i depòsit en banc de germoplasma.

Georeferenciació i cens de *Thymus richardii* subsp. *vigoii*.

En cas d'observar-se que l'evolució del pastiu-matoll afecte negativament el creixement dels exemplars de *Thymus richardii* subsp. *vigoii*, es procedirà al seu control per mitjà de desbrossament selectiu manual.

Limitacions d'ús:

– Queda prohibida la realització d'aprofitaments fusters.

– No podran realitzar-se aclarides o labors silvícoles dins de la microreserva, llevat dels casos següents:

a) Els indicats en l'anterior apartat d'actuacions de conservació.

b) Programació de tasques de naturalització i recuperació dels matolls característics de la zona, amb eliminació selectiva i progressiva dels peus menys desenvolupats dels pins, evitant l'alteració del perfil del sòl i del matoll ja consolidat.

c) Extraccions per motius fitosanitaris o per a evitar danys per caiguda sobre les persones o les poblacions d'espècies protegides o amenaçades.

d) Aclariments de la pineda postincendi, en el cas que la zona patisca incendis forestals. Aquestes aclarides hauran de constar d'un programa específic multianual.

– En el cas que es dissenyen o realitzen als voltants aclarides de vegetació o altres mesures de reducció de la combustibilitat, es respectarà un radi mínim de 100 metres al voltant del perímetre de la microreserva dins de la foresta d'utilitat pública, en què les activitats esmentades estiguen sensiblement atenuades.

Microreserva: Cabo Cervera

Límits: la microreserva queda formada per dos polígons els vèrtexs dels quals tenen les següents coordenades (UTM, fus 30, datum ETRS89):

Polígon Torre del Moro

Vèrtex	X	Y
1	706244	4208504
2	706243	4208507
3	706243	4208509
4	706243	4208511
5	706243	4208516
6	706242	4208518
7	706241	4208520
8	706240	4208522
9	706238	4208523
10	706237	4208524
11	706237	4208526
12	706238	4208527
13	706239	4208527
14	706241	4208528
15	706243	4208530
16	706247	4208535
17	706253	4208542
18	706250	4208545

Matorrales termomediterrànies i pre-estèpiques, *Helianthemo rotundifolii* – *Thymetum piperellae* (Código Natura 2000: 5330).

Zonas subestèpiques de gramíneas y anuales del *Thero* – *Brachypodion*, *Teucrio-Brachypodietum retusi* (Código Natura 2000: 6220*).

Plan de gestión

Actuaciones de conservación:

Establecimiento de cartel informativo con recomendaciones.

Recolección periódica de semillas de *Thymus richardii* subsp. *vigoii* y depósito en banco de germoplasma.

Georeferenciación y censo de *Thymus richardii* subsp. *vigoii*.

En caso de observarse que la evolución del pastizal-matorral afectara negativamente al crecimiento de los ejemplares de *Thymus richardii* subsp. *vigoii*, se procederá a su control mediante desbrozamiento selectivo manual.

Limitaciones de uso:

– Queda prohibida la realización de aprovechamientos madereros.

– No podrán realizarse aclareos o labores silvícolas dentro de la microreserva, exceptuados los siguientes casos:

a) Los indicados en el anterior apartado de actuaciones de conservación

b) Programación de tareas de naturalización y recuperación de los matorrales característicos de la zona, con eliminación selectiva y progresiva de los pies menos desarrollados de los pinos, evitando la alteración del perfil del suelo y del matorral ya consolidado.

c) Extracciones por motivos fitosanitarios o para evitar daños por caída sobre las personas o las poblaciones de especies protegidas o amenazadas.

d) Aclareos del pinar post-incendio, en el caso de que la zona sufiera incendios forestales. Dichos aclareos deberán constar de un programa específico multianual.

– En el caso de que se diseñen o realicen en las inmediaciones aclareos de vegetación u otras medidas de reducción de la combustibilidad, se respetará un radio mínimo de 100 metros alrededor del perímetro de la microreserva dentro del monte de Utilidad Pública, en el que dichas actividades estén sensiblemente atenuadas.

Microreserva: Cabo Cervera

Límites: la microreserva queda formada por dos polígonos cuyos vértices tienen las siguientes coordenadas (UTM, huso 30, datum ETRS89):

Polígono Torre del Moro

Vértice	X	Y
1	706244	4208504
2	706243	4208507
3	706243	4208509
4	706243	4208511
5	706243	4208516
6	706242	4208518
7	706241	4208520
8	706240	4208522
9	706238	4208523
10	706237	4208524
11	706237	4208526
12	706238	4208527
13	706239	4208527
14	706241	4208528
15	706243	4208530
16	706247	4208535
17	706253	4208542
18	706250	4208545



19	706247	4208547
20	706243	4208549
21	706241	4208550
22	706239	4208549
23	706236	4208549
24	706232	4208548
25	706230	4208546
26	706228	4208543
27	706228	4208543
28	706226	4208542
29	706224	4208542
30	706223	4208543
31	706222	4208546
32	706221	4208545
33	706218	4208545
34	706214	4208549
35	706211	4208551
36	706209	4208555
37	706207	4208558
38	706205	4208559
39	706208	4208570
40	706208	4208575
41	706217	4208573
42	706218	4208571
43	706223	4208565
44	706240	4208556
45	706257	4208546
46	706262	4208542
47	706281	4208533
48	706287	4208531
49	706283	4208519
50	706273	4208496
51	706265	4208474
52	706262	4208464
53	706257	4208451
54	706253	4208444
55	706245	4208429
56	706231	4208407
57	706224	4208398
58	706219	4208393
59	706211	4208388
60	706206	4208385
61	706199	4208382
62	706208	4208388
63	706214	4208393
64	706219	4208399
65	706222	4208401
66	706224	4208404

19	706247	4208547
20	706243	4208549
21	706241	4208550
22	706239	4208549
23	706236	4208549
24	706232	4208548
25	706230	4208546
26	706228	4208543
27	706228	4208543
28	706226	4208542
29	706224	4208542
30	706223	4208543
31	706222	4208546
32	706221	4208545
33	706218	4208545
34	706214	4208549
35	706211	4208551
36	706209	4208555
37	706207	4208558
38	706205	4208559
39	706208	4208570
40	706208	4208575
41	706217	4208573
42	706218	4208571
43	706223	4208565
44	706240	4208556
45	706257	4208546
46	706262	4208542
47	706281	4208533
48	706287	4208531
49	706283	4208519
50	706273	4208496
51	706265	4208474
52	706262	4208464
53	706257	4208451
54	706253	4208444
55	706245	4208429
56	706231	4208407
57	706224	4208398
58	706219	4208393
59	706211	4208388
60	706206	4208385
61	706199	4208382
62	706208	4208388
63	706214	4208393
64	706219	4208399
65	706222	4208401
66	706224	4208404



67	706224	4208411
68	706225	4208422
69	706230	4208436
70	706232	4208443
71	706235	4208450
72	706240	4208459
73	706243	4208467
74	706245	4208474
75	706245	4208482
76	706243	4208492

Polígon Litoral

<i>Vèrtex</i>	<i>X</i>	<i>Y</i>
1	705853	4207492
2	705867	4207488
3	705886	4207502
4	705931	4207520
5	705979	4207532
6	706011	4207602
7	705985	4207611
8	705957	4207663
9	705918	4207697
10	705904	4207726
11	705885	4207745
12	705898	4207779
13	705955	4207757
14	706014	4207774
15	706016	4207786
16	705996	4207805
17	706012	4207874
18	706008	4207932
19	706042	4207980
20	706037	4208006
21	706062	4208093
22	706049	4208121
23	706082	4208168
24	706116	4208215
25	706128	4208202
26	706157	4208211
27	706241	4208315
28	706319	4208350
29	706379	4208367
30	706437	4208384
31	706461	4208473
32	706475	4208531
33	706461	4208542
34	706462	4208558
35	706452	4208570

67	706224	4208411
68	706225	4208422
69	706230	4208436
70	706232	4208443
71	706235	4208450
72	706240	4208459
73	706243	4208467
74	706245	4208474
75	706245	4208482
76	706243	4208492

Polígono Litoral

<i>Vértice</i>	<i>X</i>	<i>Y</i>
1	705853	4207492
2	705867	4207488
3	705886	4207502
4	705931	4207520
5	705979	4207532
6	706011	4207602
7	705985	4207611
8	705957	4207663
9	705918	4207697
10	705904	4207726
11	705885	4207745
12	705898	4207779
13	705955	4207757
14	706014	4207774
15	706016	4207786
16	705996	4207805
17	706012	4207874
18	706008	4207932
19	706042	4207980
20	706037	4208006
21	706062	4208093
22	706049	4208121
23	706082	4208168
24	706116	4208215
25	706128	4208202
26	706157	4208211
27	706241	4208315
28	706319	4208350
29	706379	4208367
30	706437	4208384
31	706461	4208473
32	706475	4208531
33	706461	4208542
34	706462	4208558
35	706452	4208570



36	706471	4208620
37	706463	4208666
38	706489	4208688
39	706486	4208707
40	706506	4208740
41	706488	4208747
42	706488	4208831
43	706505	4208886
44	706478	4208907
45	706475	4208926
46	706488	4208966
47	706468	4209006
48	706420	4209051
49	706392	4209012

Entre els vèrtexs 49 i 1 el límit es correspon amb la línia de costa.

Superfície projectada: 9,02 ha (polígon Torre del Moro 0,43 ha i polígon Litoral 8,59 ha)

Terme municipal: Torrevieja

Titularitat:

– Polígon Torre del Moro: zona verda ubicada en parcel·la propietat de l'Ajuntament de Torrevieja (Sector E-1)

– Polígon Litoral: domini públic marítimoterrestre.

Espècies prioritàries: *Helianthemum caput-felis*.

Unitats de vegetació prioritàries:

– Penya-segats amb vegetació de les costes mediterrànies amb *Limonium* spp. endèmics, *Crithmo* – *elichrysetum decumbentis* (codi Natura 2000: 1240)

– Matolls termomediterranis i preestèpics, *Sideritido littoralis* – *Helianthemum capiti-felicis* i *Chamaeropo* – *Rhamnetum lycioidis* (Codi Natura 2000: 5330).

Pla de gestió

Actuacions de conservació:

– Establiment de cartell informatiu amb recomanacions.

– Recol·lecció periòdica de llavors d'*Helianthemum caput-felis* i depòsit en banc de germoplasma.

– Georeferenciació i cens d'*Helianthemum caput-felis*.

– Eliminació progressiva d'espècies exòtiques invasores.

– Restauració de zones per mitjà de revegetació amb *Helianthemum caput-felis* i altres espècies dels hàbitats d'interès.

Limitacions d'ús:

Queda prohibida qualsevol actuació urbanística en la zona, tant en la part terrestre (passejos marítims, urbanitzacions, etc.) com en la part marítima (ports esportius, instal·lacions d'oci marítim, etc.) que afecte les poblacions de les espècies mencionades.

Microreserva: Pla del Tramussar

Límits: la microreserva queda delimitada pel polígon els vèrtexs del qual tenen les següents coordenades (UTM, fus 30, datum ETRS89):

Vèrtex	X	Y
1	689416	4288206
2	689387	4288389
3	689712	4288549
4	689994	4288915
5	690174	4289112
6	690332	4289072

36	706471	4208620
37	706463	4208666
38	706489	4208688
39	706486	4208707
40	706506	4208740
41	706488	4208747
42	706488	4208831
43	706505	4208886
44	706478	4208907
45	706475	4208926
46	706488	4208966
47	706468	4209006
48	706420	4209051
49	706392	4209012

Entre los vértices 49 y 1 el límite se corresponde con la línea de costa.

Superfície projectada: 9,02 ha (polígono Torre del Moro 0,43 ha y polígono Litoral 8,59 ha)

Término municipal: Torrevieja

Titularidad:

– Polígono Torre del Moro: zona verde ubicada en parcela propiedad del Ayuntamiento de Torrevieja (Sector E-1)

– Polígono Litoral: Dominio Público Marítimo Terrestre.

Especies prioritarias: *Helianthemum caput-felis*.

Unidades de vegetación prioritarias:

– Acantilados con vegetación de las costas mediterráneas con *Limonium* spp. endémicos, *Crithmo* – *elichrysetum decumbentis* (código Natura 2000: 1240)

– Matorrales termomediterráneos y pre-estépicos, *Sideritido littoralis* – *Helianthemum capiti-felicis* y *Chamaeropo* – *Rhamnetum lycioidis* (Código Natura 2000: 5330).

Plan de gestión

Actuaciones de conservación:

– Establecimiento de cartel informativo con recomendaciones.

– Recolección periódica de semillas de *Helianthemum caput-felis* y depósito en banco de germoplasma.

– Georeferenciación y censo de *Helianthemum caput-felis*.

– Eliminación progresiva de especies exóticas invasoras.

– Restauración de zonas mediante revegetación con *Helianthemum caput-felis* y otras especies de los hábitats de interés.

Limitaciones de uso:

Queda prohibida cualquier actuación urbanística en la zona, tanto en la parte terrestre (paseos marítimos, urbanizaciones, etc.) como en la parte marítima (puertos deportivos, instalaciones de ocio marítimo, etc.) que afectara a las poblaciones de las especies mencionadas.

Microreserva: Pla del Tramussar

Límites: la microreserva queda delimitada por el polígono cuyos vértices tienen las siguientes coordenadas (UTM, huso 30, datum ETRS89):

Vértice	X	Y
1	689416	4288206
2	689387	4288389
3	689712	4288549
4	689994	4288915
5	690174	4289112
6	690332	4289072



7	690274	4288962
8	690042	4288757
9	689817	4288470
10	689651	4288230

Superfície projectada: 19,96 ha.
Terme municipal: el Camp de Mirra.
Titularitat: forest de l'Ajuntament del Camp de Mirra AL-3020, número 101 del Catàleg de Forests d'Utilitat Pública, La Replana.
Espècies prioritàries: *Lupinus mariae-josephae*.
Unitats de vegetació prioritàries:
Prats calcaris càrstics o basòfils de l'Alyssó – *Sedion albi*, *Sedetum micrantho-sediformis* (Codi Natura 2000: 6110*).

Pla de gestió
Actuacions de conservació:
Establiment de cartell informatiu amb recomanacions.
Recol·lecció periòdica de llavors de *Lupinus mariae-josephae* i depòsit en banc de germoplasma.
Georeferenciació i cens de *Lupinus mariae-josephae*.
Limitacions d'ús:
En cas que es detecte afecció per brostejada a les espècies d'interès, es procedirà a la regulació de l'activitat ramadera.

Microreserva: Racó Ample
Límits: la microreserva queda delimitada pel polígon els vèrtexs del qual tenen les següents coordenades (UTM, fus 30, datum ETRS89):

Vèrtex	X	Y
1	690107	4287010
2	689953	4287023
3	689781	4287460
4	689882	4287523
5	690083	4287319
6	690141	4287203

Superfície projectada: 10,16 ha.
Terme municipal: el Camp de Mirra.
Titularitat: forest de l'Ajuntament del Camp de Mirra AL-3020, número 101 del Catàleg de Forests d'Utilitat Pública, La Replana.
Espècies prioritàries: *Callipeltis cucullaria*.
Unitats de vegetació prioritàries:
Prats calcaris càrstics o basòfils de l'Alyssó – *Sedion albi*, *Sedetum micrantho-sediformis* (Codi Natura 2000: 6110*).

Pla de gestió
Actuacions de conservació:
Establiment de cartell informatiu amb recomanacions.
Recol·lecció periòdica de llavors de *Callipeltis cucullaria* i depòsit en banc de germoplasma.
Georeferenciació i cens de *Callipeltis cucullaria*.
Reforçament poblacional de *Callipeltis cucullaria* per mitjà de sembra de llavors.

7	690274	4288962
8	690042	4288757
9	689817	4288470
10	689651	4288230

Superficie proyectada: 19,96 ha.
Término municipal: el Camp de Mirra.
Titularidad: monte del Ayuntamiento del Camp de Mirra AL-3020, número 101 del Catálogo de Montes de Utilidad Pública, La Replana.
Especies prioritarias: *Lupinus mariae-josephae*.
Unidades de vegetación prioritarias:
Prados calcáreos kársticos o basófilos del Alyssó – *Sedion albi*, *Sedetum micrantho-sediformis* (Código Natura 2000: 6110*).

Plan de gestión
Actuaciones de conservación:
Establecimiento de cartel informativo con recomendaciones.
Recolección periódica de semillas de *Lupinus mariae-josephae* y depósito en banco de germoplasma.
Georreferenciación y censo de *Lupinus mariae-josephae*.
Limitaciones de uso:
En caso que se detecte afección por ramoneo a las especies de interés, se procederá a la regulación la actividad ganadera.

Microrreserva: Racó Ample
Límites: la microrreserva queda delimitada por el polígono cuyos vértices tienen las siguientes coordenadas (UTM, huso 30, datum ETRS89):

Vértice	X	Y
1	690107	4287010
2	689953	4287023
3	689781	4287460
4	689882	4287523
5	690083	4287319
6	690141	4287203

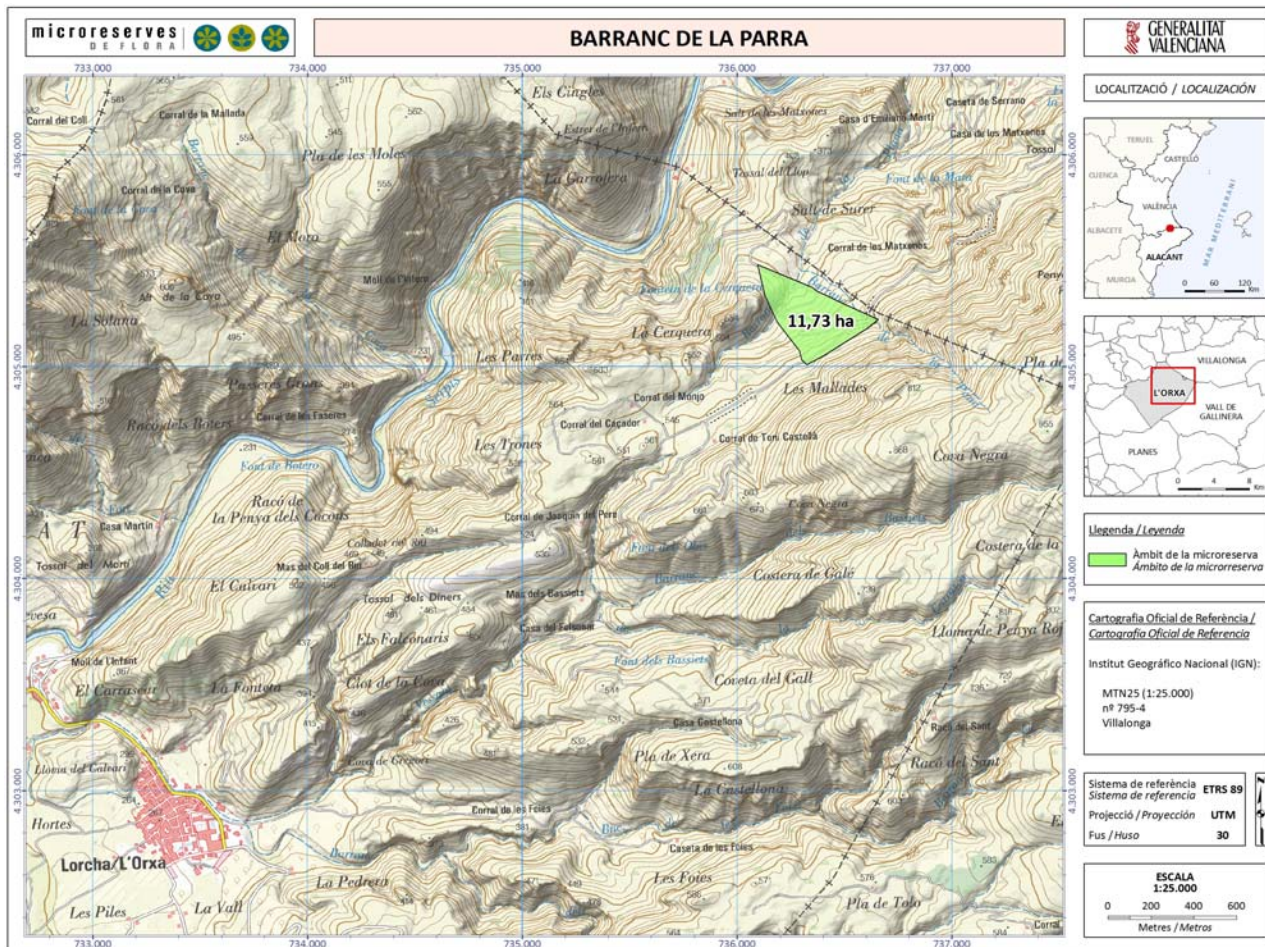
Superficie proyectada: 10,16 ha.
Término municipal: el Camp de Mirra.
Titularidad: monte del Ayuntamiento del Camp de Mirra AL-3020, número 101 del Catálogo de Montes de Utilidad Pública, La Replana.
Especies prioritarias: *Callipeltis cucullaria*.
Unidades de vegetación prioritarias:
Prados calcáreos kársticos o basófilos del Alyssó – *Sedion albi*, *Sedetum micrantho-sediformis* (Código Natura 2000: 6110*).

Plan de gestión
Actuaciones de conservación:
Establecimiento de cartel informativo con recomendaciones.
Recolección periódica de semillas de *Callipeltis cucullaria* y depósito en banco de germoplasma.
Georreferenciación y censo de *Callipeltis cucullaria*.
Reforzamiento poblacional de *Callipeltis cucullaria* mediante siembra de semillas.

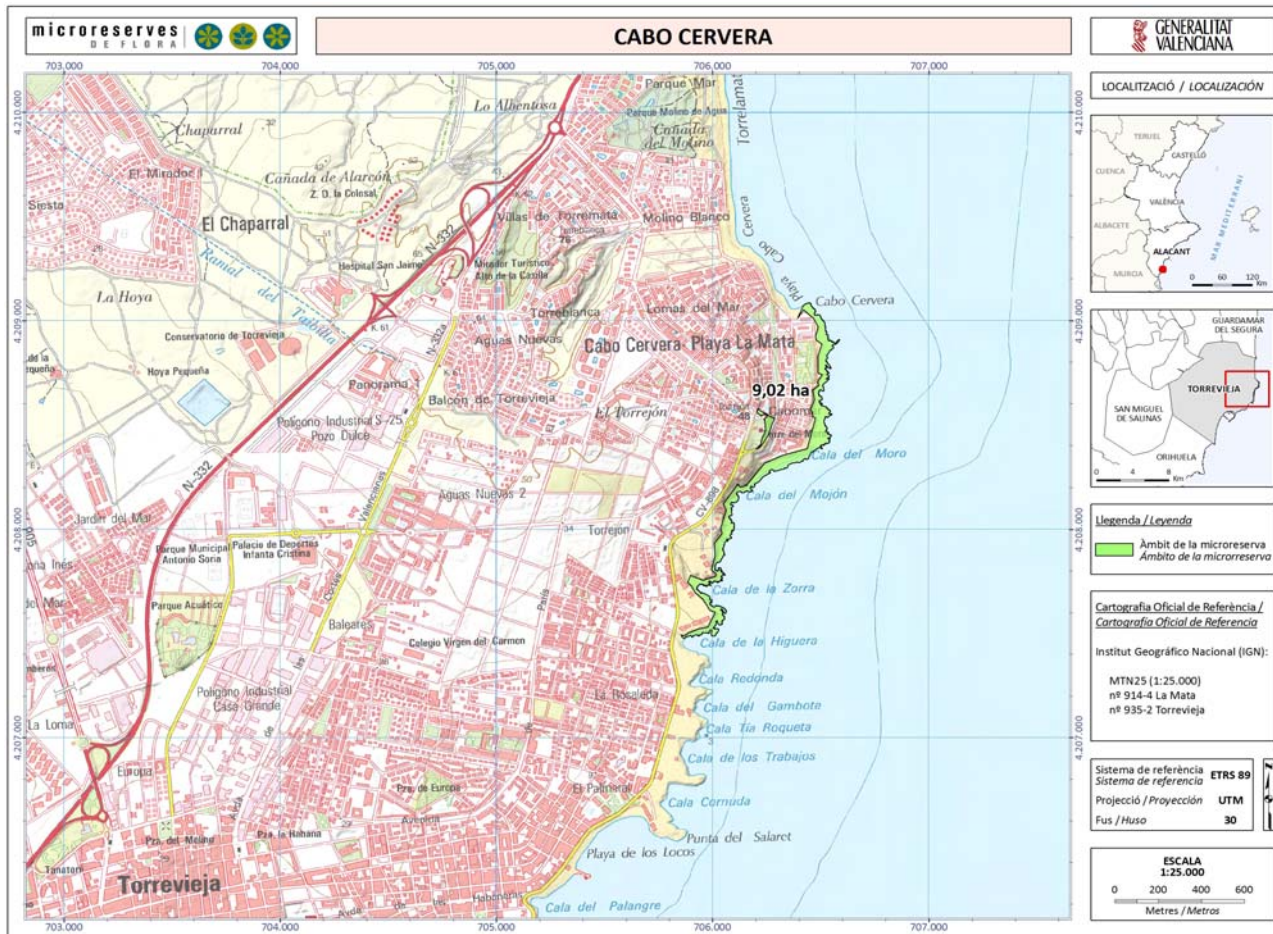
ANNEX II / ANEXO II

Mapes d'ubicació i de delimitació de les microreserves / Mapas de ubicación y delimitación de las microrreservas

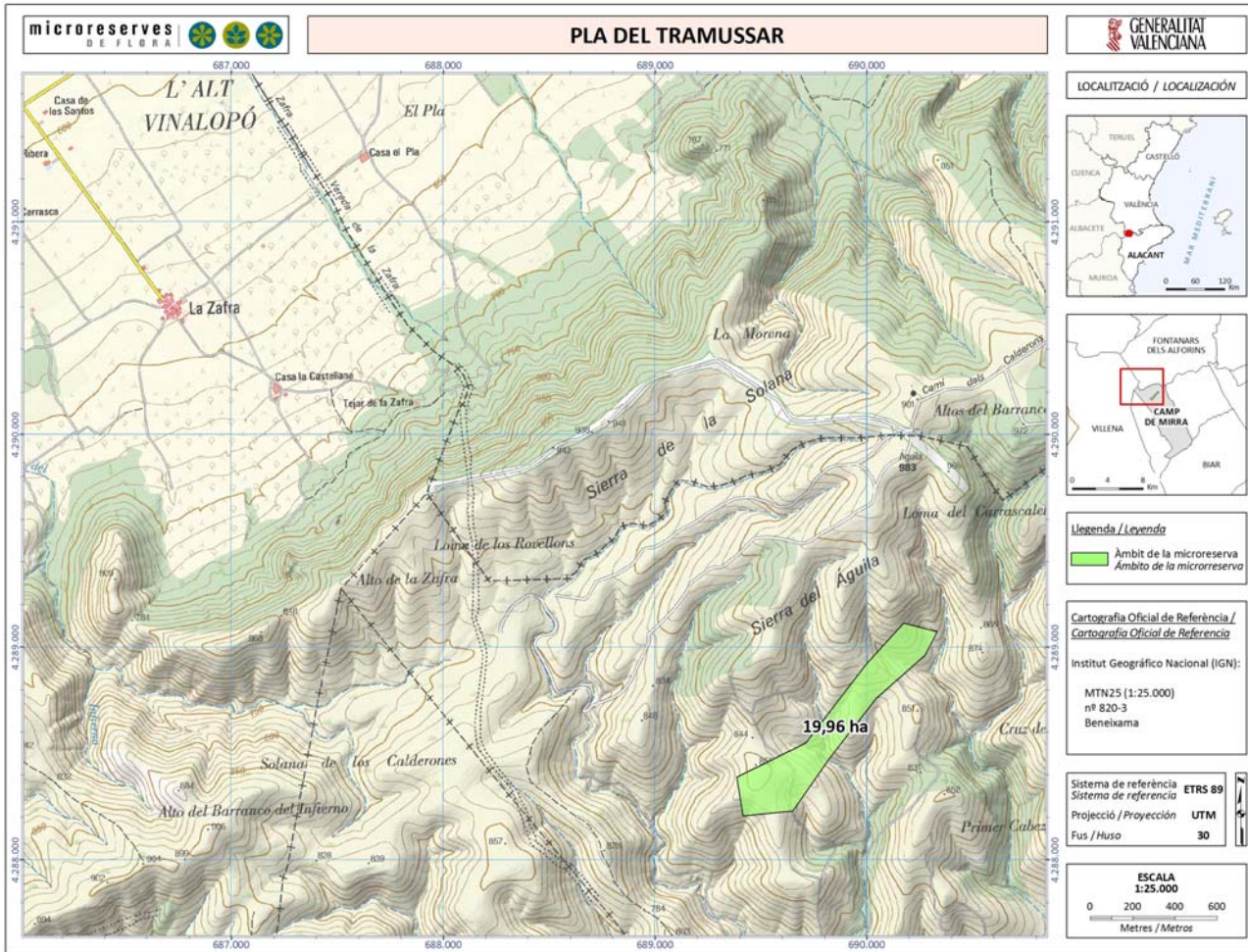
Microrreserva: Barranc de la Parra



Microrreserva: Cabo Cervera



Microreserva: Pla del Tramussar



Microrreserva: Racó Ample

