

Conselleria d'Infraestructures, Territori i Medi Ambient

CORRECCIÓ d'errades de l'Orde 10/2012, de 3 de juliol, de la Conselleria d'Infraestructures, Territori i Medi Ambient, per la qual es declaren dos microreserves de flora a la província d'Alacant. [2013/9004]

La microreserva de flora de la Punta de la Glea va ser declarada mitjançant l'Orde 10/2012, de 3 de juliol, de la Conselleria d'Infraestructures, Territori i Medi Ambient, per la qual es declaren dos microreserves de flora a la província d'Alacant (DOCV 6815, 10.07.2012).

En l'annex I de l'Orde 10/2012 s'especifica que els terrenys que es declaren com a microreserva de la Punta de la Glea són de titularitat de l'Ajuntament d'Orihuela i Domini Públic Marítim Terrestre. Però s'ha observat que en l'extrem oriental, la microreserva inclou terrenys de titularitat diferent, el propietari dels quals no vol que formen part de la microreserva.

Per tot això, vista la proposta de la Direcció Territorial d'Alacant i del Servei de Vida Silvestre, cal fer les correccions següents:

1. En la pàgina 20653 del DOCV número 6815, de 10.07.2012, on diu:

| | | |
|-----|--------|---------|
| «33 | 699392 | 4198588 |
| 34 | 699409 | 4198595 |
| 35 | 699434 | 4198569 |
| 36 | 699434 | 4198553 |

Entre els vèrtexs 36 i 1 el límit de la microreserva correspon a la línia de costa.

Superfície projectada: 6,92 hectàrees»;

Ha de dir:

| | | |
|-----|--------|---------|
| «33 | 699392 | 4198585 |
| 34 | 699396 | 4198575 |
| 35 | 699403 | 4198576 |
| 36 | 699409 | 4198573 |
| 37 | 699418 | 4198557 |
| 38 | 699425 | 4198554 |
| 39 | 699433 | 4198552 |

Entre els vèrtexs 39 i 1 el límit de la microreserva correspon a la línia de costa.

Superfície projectada: 6,83 hectàrees».

2. Cal substituir el mapa d'ubicació i delimitació de la pàgina 20656 del DOCV número 6815, de 10.07.2012 pel següent.

Consellería de Infraestructuras, Territorio y Medio Ambiente

CORRECCIÓN de errores de la Orden 10/2012, de 3 de julio, de la Consellería de Infraestructuras, Territorio y Medio Ambiente, por la que se declaren dos microrreservas de flora en la provincia de Alicante. [2013/9004]

La microrreserva de flora de la Punta de la Glea fue declarada mediante la Orden 10/2012, de 3 de julio, de la Consellería de Infraestructuras, Territorio y Medio Ambiente, por la que se declaren dos microrreservas de flora en la provincia de Alicante (DOCV 6815, 10.07.2012).

En el anexo I de la Orden 10/2012 se especifica que los terrenos que se declaran microrreserva de la Punta de la Glea son de titularidad del Ayuntamiento de Orihuela y Dominio Público Marítimo Terrestre. Pero se ha observado que en su extremo oriental, la microrreserva incluye terrenos de titularidad diferente, cuyo propietario no quiere que formen parte de la microrreserva.

Por todo esto, vista la propuesta de la Dirección Territorial de Alicante y del Servicio de Vida Silvestre, hay que hacer las siguientes correcciones:

1. En la página 20653 del DOCV número 6815, de 10.07.2012, donde dice:

| | | |
|-----|--------|---------|
| «33 | 699392 | 4198588 |
| 34 | 699409 | 4198595 |
| 35 | 699434 | 4198569 |
| 36 | 699434 | 4198553 |

Entre los vértices 36 y 1 el límite de la microrreserva se corresponde con la línea de costa.

Superficie proyectada: 6,92 hectáreas»;

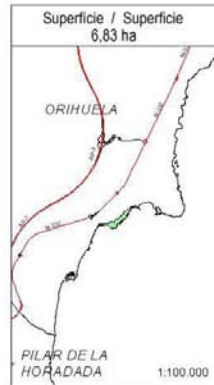
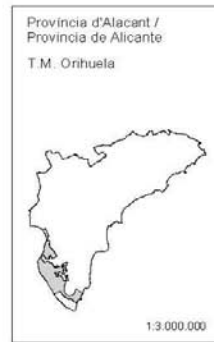
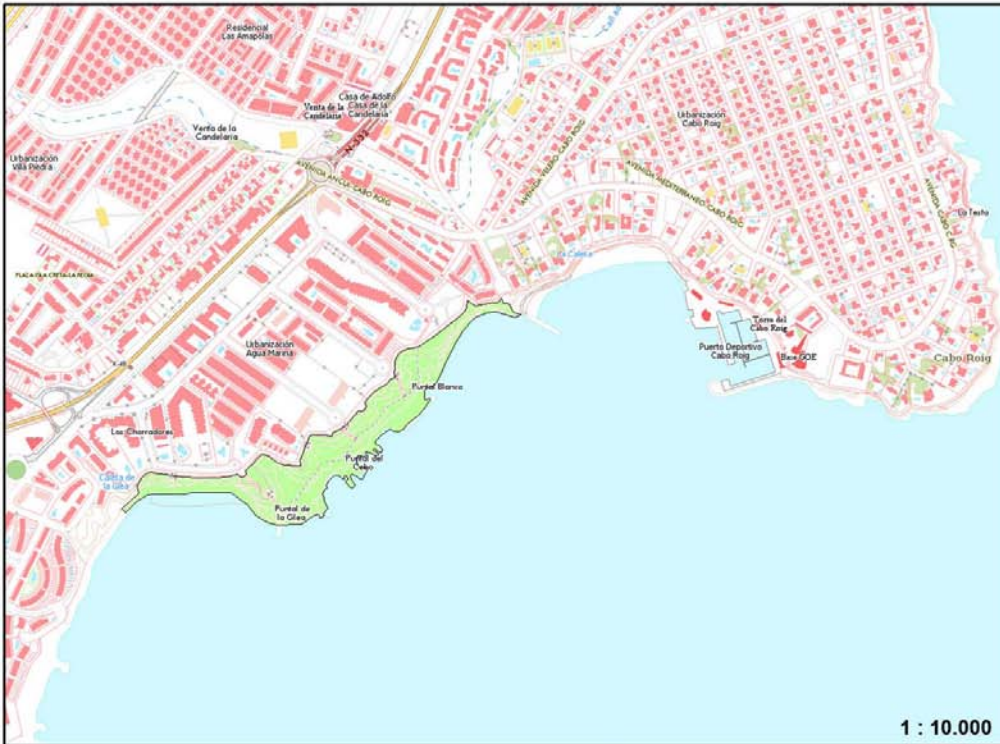
Debe decir:

| | | |
|-----|--------|---------|
| «33 | 699392 | 4198585 |
| 34 | 699396 | 4198575 |
| 35 | 699403 | 4198576 |
| 36 | 699409 | 4198573 |
| 37 | 699418 | 4198557 |
| 38 | 699425 | 4198554 |
| 39 | 699433 | 4198552 |

Entre los vértices 39 y 1 el límite de la microrreserva se corresponde con la línea de costa.

Superficie proyectada: 6,83 hectáreas».

2. Hay que sustituir el mapa de ubicación y delimitación de la página 20656 del DOCV número 6815, de 10.07.2012 por el siguiente.



 Àmbit de la Microreserva /
 Àmbit de la Microreserva

Punta de la Glea

microreserves
 DE FLORA
 


**GENERALITAT
VALENCIANA**

València, 12 de setembre de 2013.– La consellera d'Infraestructures, Territori i Medi Ambient: Isabel Bonig Trigueros.

Valencia, 12 de septiembre de 2013.– La consellera de Infraestructuras, Territorio y Medio Ambiente: Isabel Bonig Trigueros.