

## Conselleria de Territori i Habitatge

*DECRET 4/2007, de 12 de gener, del Consell, pel qual s'aprova el Pla Rector d'Ús i Gestió del Parc Natural de la Serra d'Irta. [2007/566]*

La serra d'Irta origina una costa litoral de penya-segats mitjans i baixos amb caps i xicotetes cales. En els tallats del sector septentrional, en la zona de Torre Badum (magnífica torre de vigilància costanera que es manté perfectament conservada), es refugien un gran nombre d'aus i creixen espècies com el *Limonium girardianum*, *Limonium virgatum* i el característic fenoll marí (*Crithmum maritimum*). En les platges d'arena i grava que es projecten intermitentment al llarg de la línia de costa apareixen interessants espècies vegetals, adaptades a la salinitat de l'ambient; és el cas de *Salsola kali*, *Cakile maritima* o de *Polygonum maritimum*. La vegetació predominant està formada per un matoll obert, en el qual l'element més espectacular el constitueixen, sens dubte, les magnífiques poblacions de margalló (*Chamaerops humilis*) que formen la primera barrera enfront del mar. De fet, una part significativa d'aquest espai natural va ser inclosa per Acord de 10 de juliol de 2001, del Consell, entre els llocs d'interés comunitari (LIC) de la Comunitat Valenciana per raó de la Directiva 92/43/CEE del Consell, de 21 de maig, relativa a la conservació dels hàbitats naturals i de la fauna i flora silvestres. De la mateixa manera, a fi d'establir els règims de protecció adequats, per mitjà del Decret 108/2002, de 16 de juliol, del Consell, es va declarar el Parc Natural de la Serra d'Irta.

D'altra banda, la serra inclou importants restes històriques, testimoni de la importància que en un altre temps va tindre la serra en l'ocupació àrab i en la defensa contra les incursions pirates. A més del castell de Xivert, d'origen musulmà i posteriorment sota el domini del Temple i l'orde de Montesa, el castell de Pulpis, l'ermita de Sant Antoni Abad i la torre de Badum.

Finalment, la quasi nul·la presència d'assentaments humans permanents i l'abandó de l'explotació agrícola i ramadera ha permès que aquest lloc haja perdurat com un espai natural de gran bellesa, únicament alterat pels efectes d'incendis forestals, algunes infraestructures i, especialment, d'algunes urbanitzacions. A tot açò cal afegir la incidència directa dels visitants i turistes sobre els ecosistemes, com succeeix a les cales i platges com la del Pebret, una de les últimes platges sense edificacions de tota la Comunitat Valenciana.

El Pla d'ordenació dels recursos naturals de la serra d'Irta aprovat per mitjà del Decret 78/2001, de 2 d'abril, del Consell, va establir el règim de protecció i ordenació d'usos necessari per a garantir la conservació dels seus valors. Conseqüentment, amb la declaració del parc natural es va donar un altre gran pas en la protecció d'aquesta zona, i es definix el règim de protecció i gestió per a aquest espai protegit. Durant el temps transcorregut des d'això, aquest espai protegit s'ha gestionat d'acord amb les disposicions normatives, les directrius i els criteris fixats pel Pla d'ordenació dels recursos naturals.

No obstant això, els aspectes relacionats amb l'administració i la gestió de l'àrea protegida exigixen una major concreció. Aquest és el cas, per exemple, de l'estat de coneixements sobre els ecosistemes de la serra, la seua valoració actual i la seua evolució previsible. En relació amb els usos i les activitats que s'exercixen en l'àmbit protegit, les activitats recreatives tenen un important pes específic creixent. Això és a causa del particular interès que susciten intrínsecament els espais protegits, com també per la demanda progressiva de serveis i espais turístics lligats a l'expansió urbanística en l'entorn territorial d'Irta. Per consegüent, és necessari fixar el marc en què han de potar-se a terme les activitats en el parc natural, i en particular aquelles directament lligades a la seua declaració, com són la investigació, l'ús públic, la conservació, la protecció i la millora dels valors ambientals.

El Pla rector d'ús i gestió del Parc Natural de la Serra d'Irta s'elabora dins del marc normatiu establert pel vigent Pla d'ordenació dels recursos naturals de la serra d'Irta, aprovat per mitjà del Decret 78/2001, de 2 d'abril, del Consell, que ha sigut fins ara l'instrument bàsic per a l'ordenació d'activitats en el parc natural i la seua àrea d'influència. Aquest pla d'ordenació estableix les directrius específiques per a l'elaboració del Pla rector d'ús i gestió en l'àmbit de l'espai

## Conselleria de Territorio y Vivienda

*DECRETO 4/2007, de 12 de enero, del Consell, por el que se aprueba el Plan Rector de Uso y Gestión del Parque Natural de la Serra d'Irta. [2007/566]*

La Serra d'Irta origina una costa litoral de acantilados medios y bajos con cabos y pequeñas calas. En los cortados del sector septentrional, en la zona de Torre Badum (magnífica torre de vigilancia costera que se mantiene perfectamente conservada), se refugian un gran número de aves y se desarrollan especies como *Limonium girardianum*, *Limonium virgatum* y el característico hinojo marino (*Crithmum maritimum*). En las playas de arena y grava que se proyectan intermitentemente a lo largo de la línea de costa aparecen interesantes especies vegetales, adaptadas a la salinidad del ambiente; es el caso de *Salsola kali*, *Cakile maritima* o de *Polygonum maritimum*. La vegetación predominante está formada por un matorral abierto, en el que el elemento más espectacular lo constituyen, sin duda alguna, las magníficas poblaciones de palmito (*Chamaerops humilis*) que forman la primera barrera frente al mar. De hecho, una parte significativa de este espacio natural fue incluida, por Acuerdo de 10 de julio de 2001, del Consell, entre los Lugares de Interés Comunitario (LIC) de la Comunitat Valenciana en virtud de la Directiva 92/43/CEE del Consejo, de 21 de mayo, relativa a la Conservación de los Hábitats Naturales y de la Fauna y Flora Silvestres. De igual modo, con el fin de establecer los regímenes de protección adecuados, mediante el Decreto 108/2002, de 16 de julio, del Consell, se declaró el Parque Natural de la Serra d'Irta.

Por otro lado, la Sierra encierra importantes restos históricos, testimonios de la importancia que en otro tiempo tuvo la Sierra en la ocupación árabe y en la defensa contra las incursiones piratas. Además del castillo de Xivert, de origen musulmán y posteriormente bajo el dominio del Temple y la orden de Montesa, el Castillo de Pulpis, la Ermita de Sant Antoni Abad y la Torre de Badum.

Finalmente, la casi nula presencia de asentamientos humanos permanentes y el abandono de la explotación agrícola y ganadera ha permitido que este lugar haya perdurado como un espacio natural de gran belleza, únicamente alterada por los efectos de incendios forestales, algunas infraestructuras y, especialmente, de algunas urbanizaciones. A todo esto cabe añadir la incidencia directa de los visitantes y turistas sobre los ecosistemas, como sucede en calas y playas como la del Pebret, una de las últimas playas libre de edificaciones de toda la Comunitat Valenciana.

El Plan de Ordenación de los Recursos Naturales de la Serra d'Irta, aprobado mediante el Decreto 78/2001, de 2 de abril, del Consell, estableció el régimen de protección y ordenación de usos necesario para garantizar la conservación de sus valores. Subsiguientemente, con la declaración del Parque Natural se dio otro gran paso en la protección de esta zona, definiéndose el régimen de protección y gestión para este espacio protegido. Durante el tiempo transcurrido desde esto, este espacio protegido se ha gestionado de acuerdo con las disposiciones normativas, directrices y criterios fijados por el Plan de Ordenación de los Recursos Naturales.

Sin embargo, los aspectos relacionados con la administración y gestión del área protegida exigen una mayor concreción. Tal es el caso, por ejemplo, del estado de conocimientos sobre los ecosistemas de la sierra, su valoración actual y su evolución previsible. En relación con los usos y actividades que se desarrollan en el ámbito protegido, las actividades recreativas tienen un importante peso específico creciente. Ello es debido al particular interès que suscitan intrínsecamente los espacios protegidos, así como por la demanda progresiva de servicios y espacios turísticos ligados a la expansión urbanística en el entorno territorial d'Irta. Por consiguiente, es necesario fijar el marco en el que han de desenvolverse las actividades en el Parque Natural, y en particular aquellas directamente ligadas a su declaración, como son la investigación, el uso público y la conservación, protección y mejora de los valores ambientales.

El Plan Rector de Uso y Gestión del Parque Natural de la Serra d'Irta se elabora dentro del marco normativo establecido por el vigente Plan de Ordenación de los Recursos Naturales de la Serra d'Irta, aprobado mediante el Decreto 78/2001, de 2 de abril, del Consell, que ha sido hasta ahora el instrumento básico para la ordenación de actividades en el Parque Natural y su área de influencia. Dicho Plan de Ordenación establece las directrices específicas para la elaboración

protegit. Per la seua banda, la Llei 11/1994, de 27 de desembre, de la Generalitat, d'espais naturals protegits de la Comunitat Valenciana, inclou la figura de pla rector d'ús i gestió (PRUG) com el marc en què han de portar-se a terme les activitats directament lligades a la declaració de l'espai natural protegit, i estableix en els seus articles 37 a 41 les característiques, abast, contingut i tramitació d'aquests plans, els quals són aprovats per decret del Consell.

Per tot això, complits els tràmits procedimentals previstos en l'article 49 bis de la Llei de Govern Valencià, a proposta del conseller de Territori i Habitatge i amb la deliberació prèvia del Consell en la reunió del dia 12 de gener de 2007,

**DECRETE**

*Article únic*

1. S'aprova el Pla rector d'ús i gestió del Parc Natural de la Serra d'Irta, en compliment del que disposen els articles 37 a 41 de la Llei 11/1994, de 27 de desembre, de la Generalitat, d'espais naturals protegits de la Comunitat Valenciana.
2. Com a annex I del present decret es recull la part normativa del pla.
3. Com a annex II del present decret es recull la zonificació gràfica.

**DISPOSICIÓ DEROGATÒRIA**

Queden derogades les disposicions del Pla d'ordenació dels recursos naturals de la serra d'Irta, aprovat pel Decret 78/2001, de 2 d'abril, del Consell, que puguen oposar-se al que estableix el present decret amb els seus annexos I i II.

**DISPOSICIONES FINALES**

*Primera*

Es faculta el conseller de Territori i Habitatge, en l'àmbit de les seues atribucions, per a dictar les disposicions i adoptar les mesures necessàries per al compliment del que disposa el present decret.

*Segona*

El present decret entrarà en vigor l'endemà de la publicació en el *Diari Oficial de la Comunitat Valenciana*.

València, 12 de gener de 2007.

El president de la Generalitat,  
FRANCISCO CAMPS ORTIZ

El conseller de Territori i Habitatge  
ESTEBAN GONZÁLEZ PONS

**ANNEX I**

Normativa del pla

**TÍTOL I**  
**Disposicions generals**

Secció 1a  
Condicions generals del pla rector d'ús i gestió  
del Parc Natural de la Serra d'Irta

**Article 1. Naturalesa del pla**

1. Aquest Pla rector d'ús i gestió (PRUG) del Parc Natural de la Serra d'Irta està determinat per l'article 97 del Decret 78/2001, de 2 d'abril, del Consell, pel qual es va aprovar el Pla d'ordenació dels recursos naturals (PORN) de la serra d'Irta, i per l'article 5 del Decret 108/2002, de 16 de juliol, del Consell, de declaració del Parc Natural de la Serra d'Irta i la Reserva Natural Marina d'Irta.

2. El marc legal del PRUG està fixat per la Llei 11/1994, de 27 de desembre, de la Generalitat, d'espais naturals protegits de la Comunitat Valenciana, d'ara endavant Llei 11/1994, i l'article 19 de la Llei

del Plan Rector de Uso y Gestión en el ámbito del espacio protegido. Por su parte, la Ley 11/1994, de 27 de diciembre, de la Generalitat, de Espacios Naturales Protegidos de la Comunitat Valenciana, contempla la figura de Plan Rector de Uso y Gestión (PRUG) como marco en el que han de desenvolverse las actividades directamente ligadas a la declaración del espacio natural protegido, estableciendo en sus artículos 37 a 41 las características, alcance, contenido y tramitación de estos planes, los cuales son aprobados por Decreto del Consell.

Por todo ello, cumplidos los trámites procedimentales previstos en el artículo 49 bis de la Ley de Gobierno Valenciano, a propuesta del conseller de Territorio y Vivienda y previa deliberación del Consell, en la reunión del día 12 de enero de 2007,

**DECRETO**

*Artículo único*

1. Se aprueba el Plan Rector de Uso y Gestión del Parque Natural de la Serra d'Irta, en cumplimiento de lo dispuesto en los artículos 37 a 41 de la Ley 11/1994, de 27 de diciembre, de la Generalitat, de Espacios Naturales Protegidos de la Comunitat Valenciana.
2. Como anexo I del presente Decreto se recoge la parte normativa del Plan.
3. Como anexo II del presente Decreto se recoge la zonificación gráfica.

**DISPOSICIÓN DEROGATORIA**

Quedan derogadas las disposiciones del Plan de Ordenación de los Recursos Naturales de la Serra d'Irta, aprobado por el Decreto 78/2001, de 2 de abril, del Consell, que puedan oponerse a lo establecido en el presente Decreto con sus anexos I y II.

**DISPOSICIONES FINALES**

*Primera*

Se faculta al conseller de Territorio y Vivienda, en el ámbito de sus atribuciones, para dictar las disposiciones y adoptar las medidas precisas para el cumplimiento de lo dispuesto en el presente Decreto.

*Segunda*

El presente Decreto entrará en vigor el día siguiente al de su publicación en el *Diari Oficial de la Comunitat Valenciana*.

València, a 12 de enero de 2007.

El president de la Generalitat,  
FRANCISCO CAMPS ORTIZ

El conseller de Territorio y Vivienda,  
ESTEBAN GONZÁLEZ PONS

**ANEXO I**

Normativa del plan

**TÍTULO I**  
**Disposiciones generales**

Sección 1ª  
Condiciones generales del plan rector de uso  
y gestión del Parque Natural de la Serra d'Irta

**Artículo 1. Naturaleza del Plan**

1. Este Plan Rector de Uso y Gestión (PRUG) del Parque Natural de la Serra d'Irta viene determinado por el artículo 97 del Decreto 78/2001, de 2 de abril, del Consell, por el que se aprobó el Plan de Ordenación de los Recursos Naturales (PORN) de la Serra d'Irta, y por el artículo 5 del Decreto 108/2002, de 16 de julio, del Consell, de declaración del Parque Natural de la Serra d'Irta y la Reserva Natural Marina d'Irta.

2. El marco legal del PRUG viene fijado por la Ley 11/1994, de 27 de diciembre, de la Generalitat, de Espacios Naturales Protegidos de la Comunitat Valenciana, en lo sucesivo Ley 11/1994, y el artículo 19 de

4/1989, de 27 de març, de conservació dels espais naturals i de la flora i fauna silvestre, d'ara endavant Llei 4/1989.

#### Article 2. Finalitat i objectius

1. D'acord amb l'article 37 de la Llei 11/1994, aquest PRUG té com a finalitat constituir el marc en què han d'exercir-se les activitats directament lligades a la declaració de l'espai natural protegit, i, en particular, la investigació, l'ús públic, la conservació, la protecció i la millora dels valors ambientals.

2. El PRUG és un instrument administratiu de gestió del parc natural, obligatori i executiu, que desenvolupa les normes contingudes en el Decret 78/2001, de 2 d'abril, del Consell, pel qual es va aprovar el Pla d'ordenació dels recursos naturals de la serra d'Irta, i en el Decret 108/2002, de 16 de juliol, del Consell, de declaració del Parc Natural de la Serra d'Irta i la Reserva Natural Marina d'Irta.

3. Per a aconseguir les finalitats establides en l'article 1.4 del Decret 108/2002, de 16 de juliol, del Consell, de declaració del Parc Natural de la Serra d'Irta i la Reserva Natural Marina d'Irta, el PRUG regix la gestió del parc natural d'acord amb els objectius següents:

a) Permetre i fomentar la regeneració i el desenvolupament de les masses forestals autòctones i la conservació de les masses forestals d'alt valor ecològic.

b) Restaurar i integrar paisatgísticament les zones amb una cobertura vegetal insuficient, com a conseqüència d'usos no compatibles amb la preservació d'aquesta (activitats extractives, moviments de terres, etc.), a fi de garantir la conservació dels seus sòls i regenerar els ecosistemes propis d'aquestes zones.

c) Mantindre els ecosistemes riparis com a mecanisme de protecció hidrològica i suport estructural en què es porten a terme processos ecològics.

d) Conservar els hàbitats i les espècies d'interés, especialment els recollits en la Directiva 92/43/CEE, del Consell, de 21 de maig, que han motivat la proposta de la serra d'Irta com a lloc d'interés comunitari.

e) Protegir i conservar el patrimoni cultural i etnològic.

f) Establir mecanismes adequats per a la prevenció i l'extinció d'incendis forestals i el control integrat de plagues i malalties.

g) Controlar les espècies de flora exòtiques a fi de disminuir la competència que exercixen sobre les espècies autòctones.

h) Regular els diferents aprofitaments, a fi d'assegurar la seua compatibilitat amb la conservació dels ecosistemes.

i) Resoldre el problema dels residus urbans i el d'abocaments d'aigües residuals generats pels nuclis residencials i els habitatges dispersos.

j) Concretar les cauteles necessàries a nivell urbanístic per a evitar conflictes amb la conservació dels ecosistemes, fonamentalment en la zona d'influència del PORN.

k) Promoure i recolzar la investigació científica sobre els aspectes relacionats amb el parc natural en tots els seus nivells, a fi de facilitar la gestió de l'espai, aprofundir en el coneixement dels seus valors i les seues problemàtiques, i aportar possibles solucions.

l) Establir programes de seguiment i avaluació, a fi de controlar i valorar l'eficàcia de les mesures de gestió posades en marxa.

m) Preservar el sistema de corredors biològics entre la serra d'Irta i les àrees naturals del seu entorn.

n) Garantir la integració ambiental i paisatgística en la construcció i l'adequació d'infraestructures i edificacions, d'acord amb l'entorn en què es localitzen.

o) Promoure la participació pública quant a la gestió del parc natural.

p) Fomentar l'aplicació de sistemes voluntaris de gestió ambiental que faciliten la gestió dels aprofitaments al parc natural i la seua zona d'influència sota criteris de sostenibilitat, i garantisquen la conservació dels valors naturals.

q) Establir una regulació que canalitze l'afluència de les diferents classes de visitants del parc, i que hi fomenti actituds que afavorisquen la conservació de la biodiversitat i dels recursos naturals i culturals del parc.

la Ley 4/1989, de 27 de marzo, de Conservación de los Espacios Naturales y de la Flora y Fauna Silvestre, en lo sucesivo Ley 4/1989.

#### Artículo 2. Finalidad y objetivos

1. De acuerdo con el artículo 37 de la Ley 11/1994, este PRUG tiene como finalidad constituir el marco en que han de ejercerse las actividades directamente ligadas a la declaración del espacio natural protegido, y, en particular, la investigación, el uso público y la conservación, protección y mejora de los valores ambientales.

2. El PRUG es un instrumento administrativo de gestión del Parque Natural, obligatorio y ejecutivo, que desarrolla las normas contenidas en el Decreto 78/2001, de 2 de abril, del Consell, por el que se aprobó el Plan de Ordenación de los Recursos Naturales de la Serra d'Irta, y en el Decreto 108/2002, de 16 de julio, del Consell, de declaración del Parque Natural de la Serra d'Irta y la Reserva Natural Marina d'Irta.

3. Para conseguir las finalidades establecidas en el artículo 1.4 del Decreto 108/2002, de 16 de julio, del Consell, de declaración del Parque Natural de la Serra d'Irta y la Reserva Natural Marina d'Irta, el PRUG rige la gestión del Parque Natural de acuerdo con los objetivos siguientes:

a) Permitir y fomentar la regeneración y el desarrollo de las masas forestales autóctonas y la conservación de las masas forestales de alto valor ecológico.

b) Restaurar e integrar paisajísticamente las zonas con una cobertura vegetal insuficiente, como consecuencia de usos no compatibles con la preservación de la misma (actividades extractivas, movimientos de tierras, etc.), con el fin de garantizar la conservación de sus suelos y regenerar los ecosistemas propios de estas zonas.

c) Mantener los ecosistemas riparios como mecanismo de protección hidrológica y soporte estructural en el que se desenvuelven procesos ecológicos.

d) Conservar los hábitats y especies de interés, especialmente los recogidos en la Directiva 92/43/CEE, del Consejo, de 21 de mayo, que han motivado la propuesta de la Serra d'Irta como Lugar de Interés Comunitario.

e) Proteger y conservar el patrimonio cultural y etnológico.

f) Establecer mecanismos adecuados para la prevención y la extinción de incendios forestales y el control integrado de plagas y enfermedades.

g) Controlar las especies de flora exóticas con el fin de disminuir la competencia que ejercen sobre las especies autóctonas.

h) Regular los diferentes aprovechamientos, con el fin de asegurar su compatibilidad con la conservación de los ecosistemas.

i) Resolver el problema de los residuos urbanos y el de vertidos de aguas residuales generados por los núcleos residenciales y las viviendas dispersas.

j) Concretar las cauteles necesarias a nivel urbanístico para evitar conflictos con la conservación de los ecosistemas, fundamentalmente en la zona de influencia del PORN.

k) Promover y apoyar la investigación científica sobre los aspectos relacionados con el Parque Natural en todos sus niveles, con el fin de facilitar la gestión del espacio, ahondar en el conocimiento de sus valores y sus problemáticas, y aportar posibles soluciones.

l) Establecer programas de seguimiento y evaluación, con el fin de controlar y valorar la eficacia de las medidas de gestión puestas en marcha.

m) Preservar el sistema de corredores biológicos entre la Serra d'Irta y las áreas naturales de su entorno.

n) Garantizar la integración ambiental y paisajística en la construcción y adecuación de infraestructuras y edificaciones, en consonancia con el entorno en el que se localicen.

o) Promover la participación pública en lo relativo a la gestión del Parque Natural.

p) Fomentar la aplicación de sistemas voluntarios de gestión ambiental, que faciliten la gestión de los aprovechamientos en el Parque Natural y su zonas de influencia bajo criterios de sostenibilidad, y garanticen la conservación de los valores naturales.

q) Establecer una regulación que canalice la afluencia de las diferentes clases de visitantes del Parque, y que fomenta actitudes en éstos que favorezcan la conservación de la biodiversidad y de los recursos naturales y culturales del Parque.

r) Corregir i minimitzar al màxim possible els impactes que l'ús públic ocasiona, o podria ocasionar sobre la biodiversitat i els recursos naturals i culturals del parc.

s) Definir els criteris per a la gestió del trànsit, l'aparcament, la senyalització i la imatge pública del parc.

t) Promoure activitats lúdiques i educatives ambientals i culturals, assegurant que no posen en perill la conservació dels valors del parc natural.

u) Desenvolupar programes, serveis i equipaments per a l'ús públic que posen en valor el patrimoni natural i cultural del parc natural i no posen en perill la seua conservació.

v) Facilitar el desenvolupament d'activitats econòmiques alternatives, associat a serveis i activitats d'ús públic que siguin compatibles amb la sostenibilitat del parc a llarg termini.

w) Canalitzar els diferents tipus d'actuacions i inversions en matèria d'ús públic a les zones més idònies per a això.

x) Contribuir a la formació d'una consciència ambiental del visitant que fomenti actituds en aquests favorables a la conservació de la biodiversitat i dels recursos naturals i culturals del parc.

y) Evitar riscos contra les persones. Posar en marxa les accions necessàries perquè l'ús públic es desenvolupe de forma segura per al visitant.

z) Adequar la senyalització de l'espai protegit a les necessitats d'informació sobre els equipaments d'ús públic, la interpretació dels valors de l'espai i la normativa bàsica que regula el parc natural.

aa) Zonificar el parc, delimitant diferents àrees segons les seues necessitats de conservació, la seua capacitat i vocació en relació amb l'ús per a les activitats humanes.

bb) Afavorir la implantació i el desenvolupament de les metodologies englobades sota el concepte general de custòdia del territori, com a mitjà per a avançar en la coresponsabilitat de propietaris privats, entitats i societat civil en general en el compliment d'aquests objectius.

### Article 3. Àmbit d'aplicació i àrea d'esmoreïment d'impactes

1. L'àmbit d'aplicació del present PRUG s'estén a la totalitat dels terrenys compresos en el Parc Natural de la Serra d'Irta, creat per mitjà del Decret 108/2002, de 16 de juliol, del Consell, de declaració del Parc Natural de la Serra d'Irta i la Reserva Natural Marina d'Irta, tal com apareix delimitat en la cartografia d'ordenació d'aquest PRUG que està recollida en l'annex II del present Decret.

2. Amb independència de les seues determinacions específiques, la zona d'influència, definida i regulada pel PORN de la serra d'Irta, tindrà la consideració d'àrea d'esmoreïment d'impactes d'acord amb l'article 29 de la Llei 11/1994 i de l'article 2.4 del Decret 108/2002.

### Article 4. Efectes

1. De conformitat amb el que disposa l'article 40 de la Llei 11/1994, les determinacions del Pla rector d'ús i gestió tindran caràcter vinculant tant per a les Administracions com per als particulars, i prevaldran sobre el planejament urbanístic. Quan les seues determinacions siguin incompatibles amb les de la normativa urbanística en vigor, aquesta es revisarà d'ofici pels organismes competents.

2. El planejament urbanístic i territorial que s'aprove amb posterioritat a l'entrada en vigor d'aquest PRUG ha d'ajustar-se a les determinacions protectores contingudes en aquest.

3. Així mateix, la seua aprovació comportarà la revisió d'ofici dels plans territorials o sectorials incompatibles amb ell.

4. Les determinacions d'aquest PRUG seran enteses sense perjudici de les contingudes en la legislació agrària, forestal i d'aigües, en la resta de legislacions sectorials, com també en les restants normes, reglamentacions o plans que siguin aprovats per al desenvolupament i el compliment de la finalitat protectora del parc natural. S'aplicarà la normativa continguda en aquest PRUG sempre que resulte més detallada o protectora.

5. Sense perjudici de l'apartat anterior, el Pla d'ordenació dels recursos naturals de la Serra d'Irta és una norma que fixa el marc per al PRUG, el qual ha d'ajustar-se a les seues determinacions d'acord

r) Corregir y minimizar al máximo posible los impactos que el uso público ocasiona, o podría ocasionar sobre la biodiversidad y los recursos naturales y culturales del Parque.

s) Definir los criterios para la gestión del tránsito, el aparcamiento, la señalización y la imagen pública del Parque.

t) Promover actividades lúdicas y educativas ambientales y culturales, asegurando que no ponen en peligro la conservación de los valores del Parque Natural.

u) Desarrollar programas, servicios y equipamientos para el uso público que pongan en valor el patrimonio natural y cultural del Parque Natural y no pongan en peligro su conservación.

v) Facilitar el desarrollo de actividades económicas alternativas, asociada a servicios y actividades de uso público que sean compatibles con la sostenibilidad del Parque a largo plazo.

w) Canalizar los distintos tipos de actuaciones e inversiones en materia de uso público a las zonas más idóneas para ello.

x) Contribuir a la formación de una conciencia ambiental del visitante que fomente actitudes en éstos favorables a la conservación de la biodiversidad y de los recursos naturales y culturales del Parque.

y) Evitar riesgos contra las personas. Poner en marcha las acciones necesarias para que el uso público se desarrolle de forma segura para el visitante.

z) Adequar la señalización del espacio protegido a las necesidades de información sobre los equipamientos de uso público, la interpretación de los valores del espacio y la normativa básica que regula el Parque Natural.

aa) Zonificar el Parque, delimitando diferentes áreas en función de sus necesidades de conservación, y su capacidad y vocación en relación con el uso para las actividades humanas.

bb) Favorecer la implantación y el desarrollo de las metodologías englobadas bajo el concepto general de custodia del territorio, como medio para avanzar en la coresponsabilidad de propietarios privados, entidades y sociedad civil en general en el cumplimiento de dichos objetivos.

### Artículo 3. Ámbito de aplicación y área de amortiguación de impactos

1. El ámbito de aplicación del presente PRUG se extiende a la totalidad de los terrenos comprendidos en el Parque Natural de la Serra d'Irta, creado mediante el Decreto 108/2002, de 16 de julio, del Consell, de declaración del Parque Natural de la Serra d'Irta y la Reserva Natural Marina d'Irta, tal y como aparece delimitado en la cartografía de ordenación de este PRUG que viene recogida en el anexo II del presente Decreto.

2. Con independencia de sus determinaciones específicas, la Zona de Influencia, definida y regulada por el PORN de la Serra d'Irta, tendrá la consideración de área de amortiguación de impactos de acuerdo con el artículo 29 de la Ley 11/1994 y del artículo 2.4 del Decreto 108/2002.

### Artículo 4. Efectos

1. De conformidad con lo dispuesto en el artículo 40 de la Ley 11/1994, las determinaciones del Plan Rector de Uso y Gestión tendrán carácter vinculante tanto para las Administraciones como para los particulares, y prevalecerán sobre el planeamiento urbanístico. Cuando sus determinaciones sean incompatibles con las de la normativa urbanística en vigor, ésta se revisará de oficio por los organismos competentes.

2. El planeamiento urbanístico y territorial que se apruebe con posterioridad a la entrada en vigor de este PRUG deberá ajustarse a las determinaciones protectoras contenidas en éste.

3. Asimismo, su aprobación llevará aparejada la revisión de oficio de los planes territoriales o sectoriales incompatibles con él.

4. Las determinaciones de este PRUG serán entendidas sin perjuicio de las contenidas en la legislación agraria, forestal y de aguas, en el resto de legislaciones sectoriales, así como en las restantes normas, reglamentaciones o planes que sean aprobados para el desarrollo y cumplimiento de la finalidad protectora del Parque Natural. Se aplicará la normativa contenida en este PRUG siempre y cuando resulte más detallada o protectora.

5. Sin perjuicio del apartado anterior, el Plan de Ordenación de los Recursos Naturales de la Serra d'Irta es una norma que fija el marco para el PRUG, el cual ha de ajustarse a sus determinaciones de acuer-

amb l'article 35 de la Llei 11/1994, i per tant les disposicions d'aquest PRUG són estrictament complementàries a aquelles del PORN que específicament o de manera general afecten el parc natural.

6. El PRUG, d'acord amb el que disposa l'article 39 de la Llei 11/1994, concreta les normes de regulació de les activitats, obres i instal·lacions que siga necessari completar o desenvolupar, per a la millora de la gestió, la protecció o la conservació dels recursos naturals i els valors ambientals.

7. Per a la realització d'obres, usos o activitats de qualsevol tipus que, d'acord amb les normes d'aquest pla, necessiten informe de l'òrgan competent en espais naturals o de qualsevol altre organisme, s'entendrà que aquest informe ha de ser favorable per a la seua realització, i aquest requisit és imprescindible per a l'obtenció de la corresponent llicència urbanística o d'activitat.

8. La proposta d'aquest parc natural com a lloc d'interés comunitari (Acord de 10 de juliol de 2001, del Consell), suposa l'aplicació de les mesures precautòries establides en les Directiva 92/43/CEE del Consell, de 21 de maig, sobre la conservació d'hàbitats naturals i de flora i fauna silvestre. Aquest pla completa i desenvolupa, si és el cas, les dites mesures, i les seues disposicions no podran contravenir el que ha assenyalat la citada directiva comunitària.

#### Article 5. Vigència i revisió

1. Les determinacions d'aquest PRUG entraran en vigor l'endemà de la publicació de este decret en el Diari Oficial de la Comunitat Valenciana, i seguiran vigents mentre no siga revisat el PRUG.

2. El PRUG serà revisat quan hagen canviat prou les circumstàncies que motivaren la seua redacció. En tot cas, i com a mínim, s'efectuarà una avaluació dels resultats obtinguts, indicant els punts o els aspectes objecte de revisió, una vegada transcorreguts huit anys des de l'aprovació. Aquesta avaluació serà realitzada per un equip d'experts que es reuniran amb antelació per a això.

3. En el cas que, transcorregut el període de vigència del PRUG, no s'haja aprovat definitivament la revisió d'aquest, les determinacions d'aquest pla tindran vigència, en forma cautelar, fins al moment en què es produïssa l'esmentada aprovació definitiva.

4. La revisió o la modificació de les determinacions del PRUG podran realitzar-se amb anterioritat a aquest termini seguint els mateixos tràmits que s'han seguit per a la seua aprovació, amb un informe previ de la Junta Rectora del Parc Natural.

#### Article 6. Interpretació

1. La interpretació d'aquest PRUG atindrà el que resulte de considerar-lo com un tot unitari, i s'utilitzarà la memòria com a document que conté els criteris i els principis que han orientat la redacció del PRUG.

2. En el cas de conflicte entre les normes de protecció i els documents gràfics del PRUG prevaldran les primeres, excepte quan la interpretació derivada dels plànols estiga recolzada també per la memòria, de manera que es faça evident l'existència d'algun error material en les normes.

3. En l'aplicació d'aquest PRUG prevaldrà aquella interpretació que comporte un major grau de protecció dels valors naturals del parc natural.

#### Article 7. Indemnitzacions

Les eventuais limitacions a l'ús dels béns que es deriven com a conseqüència de l'aprovació del present Pla rector d'ús i gestió, donaran lloc a indemnització quan concórreguen simultàniament els requisits establits per l'article 20.2 de la Llei 11/1994, de 27 de desembre, de la Generalitat, d'espais naturals protegits de la Comunitat Valenciana.

#### Article 8. Plans tècnics sectorials

1. El parc natural podrà disposar de plans tècnics sectorials, amb caràcter normatiu, que complementen i detallen les disposicions establides en el PORN i en el PRUG.

2. L'òrgan competent en espais naturals protegits serà responsable de tramitar l'aprovació de nous plans tècnics sectorials. El director conservador i la Junta Rectora podran elevar propostes al respecte.

do con el artículo 35 de la Ley 11/1994, y por lo tanto las disposiciones de este PRUG son estrictamente complementarias a aquellas del PORN que específicamente o de manera general afectan al Parque Natural.

6. El PRUG, de acuerdo con lo dispuesto en el artículo 39 de la Ley 11/1994, concreta las normas de regulación de las actividades, obras e instalaciones que sea preciso completar o desarrollar, para la mejora de la gestión, protección o conservación de los recursos naturales y los valores ambientales.

7. Para la realización de obras, usos o actividades de cualquier tipo que, de acuerdo con las normas de este Plan, precisen de informe del órgano competente en espacios naturales o de cualquier otro organismo, se entenderá que dicho informe deberá ser favorable para su realización, siendo este requisito imprescindible para la obtención de la correspondiente licencia urbanística o de actividad.

8. La propuesta de este Parque Natural como Lugar de Interés Comunitario (Acuerdo de 10 de julio de 2001, del Consell), supone la aplicación de las medidas precautorias establecidas en las Directiva 92/43/CEE, del Consejo, de 21 de mayo, sobre la conservación de hábitats naturales y de flora y fauna silvestre. Este Plan vendrá a completar y desarrollar, en su caso, dichas medidas, no pudiendo sus disposiciones contravenir lo señalado en la citada directiva comunitaria.

#### Artículo 5. Vigencia y revisión

1. Las determinaciones de este PRUG entrarán en vigor el día siguiente al de la publicación de este decreto en el Diari Oficial de la Comunitat Valenciana, y seguirán vigentes mientras no sea revisado el PRUG.

2. El PRUG será revisado cuando hayan cambiado suficientemente las circunstancias que motivaran su redacción. En cualquier caso, y como mínimo, se efectuará una evaluación de los resultados obtenidos, indicando los puntos o aspectos objeto de revisión, una vez transcurridos ocho años desde su aprobación. Esta evaluación será realizada por un equipo de expertos que se reunirán con antelación a ese efecto.

3. En el caso que, transcurrido el periodo de vigencia del PRUG, no se hubiera aprobado definitivamente la revisión del mismo, las determinaciones de este Plan tendrán vigencia, en forma cautelar, hasta el momento en que se produzca la citada aprobación definitiva.

4. La revisión o modificación de las determinaciones del PRUG podrán realizarse con anterioridad a dicho plazo siguiendo los mismos trámites que se han seguido para su aprobación, previo informe de la Junta Rectora del Parque Natural.

#### Artículo 6. Interpretación

1. La interpretación de este PRUG atenderá a lo que resulte de considerarlo como un todo unitario, y se utilizará la memoria como documento que contiene los criterios y principios que han orientado la redacción del PRUG.

2. En el caso de conflicto entre las normas de protección y los documentos gràfics del PRUG prevalecerán las primeras, excepto cuando la interpretación derivada de los planos venga apoyada también por la memoria, de manera que se haga evidente la existencia de algún error material en las normas.

3. En la aplicación de este PRUG prevalecerá aquella interpretación que comporte un mayor grado de protección de los valores naturales del Parque Natural.

#### Artículo 7. Indemnizaciones

Las eventuales limitaciones al uso de los bienes que se derivan como consecuencia de la aprobación del presente Plan Rector de Uso y Gestión, darán lugar a indemnización cuando concurren simultáneamente los requisitos establecidos por el artículo 20.2 de la Ley 11/1994, de 27 de diciembre, de la Generalitat, de Espacios Naturales Protegidos de la Comunitat Valenciana.

#### Artículo 8. Planes técnicos sectoriales

1. El Parque Natural podrá disponer de planes técnicos sectoriales, con carácter normativo, que complementen y detallan las disposiciones establecidas en el PORN y en el PRUG.

2. El órgano competente en espacios naturales protegidos será responsable de tramitar la aprobación de nuevos planes técnicos sectoriales. El director-conservador y la Junta Rectora podrán elevar propuestas al respecto.

3. Els plans tècnics sectorials s'aprovaran per mitjà d'una ordre de la conselleria competent en matèria de medi ambient, i posteriorment es podran integrar en el PRUG en futures revisions d'aquest o es podran mantindre com a normativa complementària independent.

**Article 9. Avaluació d'impacte ambiental**

El règim d'avaluació d'impacte ambiental del parc natural es regirà pel que disposen els articles 30, 41 i 61 del PORN.

**Article 10. Pla de seguretat del parc natural**

1. El parc natural disposarà d'un manual dirigit al seu personal denominat Pla de seguretat del Parc Natural de la Serra d'Irta, que serà aprovat per ordre de la conselleria competent en matèria de medi ambient. El pla farà referència a totes les eventualitats que poden sorgir en l'àmbit del parc natural i afectar la seguretat de les persones, i inclourà protocols de prevenció, alerta i intervenció davant de diferents tipus de riscos i accidents.

2. El Pla de seguretat del parc natural seguirà les determinacions i les directrius establides pel marc legal relatiu a protecció civil, emergències i incendis forestals, especialment les normes que es descriuen a continuació: la norma bàsica de protecció civil, aprovada pel Reial decret 407/1992, de 24 d'abril; el Pla territorial d'emergència de la Comunitat Valenciana, aprovat pel Decret 243/1993, de 7 de desembre, del Consell; la directriu bàsica de planificació de protecció civil d'emergència davant d'incendis forestals, aprovada per mitjà de l'Ordre de 2 d'abril de 1993; el Decret 163/1998, de 6 d'octubre, del Consell, pel qual es va aprovar el Pla especial davant del risc d'incendis forestals de la Comunitat Valenciana.

3. Qualsevol persona contractada per qualsevol administració pública per a treballar en l'àmbit del parc natural, amb caràcter eventual o fix, rebrà un exemplar del Pla de seguretat i tindrà el deure de conèixer el seu contingut. El director conservador decidirà sobre la necessitat que altres persones (voluntaris, propietaris, etc.) disposen d'un exemplar del Pla de seguretat.

4. El Pla de seguretat quedarà depositat en els centres d'informació i en la resta de punts d'informació del parc natural situats en locals tancats, així com en tots els vehicles oficials que habitualment operen en el parc. Qualsevol persona visitant del parc natural pot sol·licitar consultar el pla de seguretat en aquests llocs.

5. El director conservador vetlarà perquè anualment es revisen els protocols d'intervenció, i perquè, quan ho considere oportú, es revise el conjunt del Pla de seguretat per haver variat les circumstàncies que van motivar la seua redacció.

6. El parc natural comptarà amb un comunicat meteorològic diari propi acordat amb l'Institut Meteorològic Nacional i, d'abril a octubre, amb un comunicat del grau de risc d'incendi acordat amb el Centre de Coordinació d'Emergències de la Generalitat. Els comunicats seran convenientment exposats als visitants en el Centre d'Informació i en els panells de les zones d'ús públic del parc natural.

Secció 2a  
 Òrgans de gestió, consultius  
 i de participació en el parc natural

**Article 11. Òrgans executors del pla**

D'acord amb les indicacions específiques en cada punt d'aquest PRUG, és responsable d'executar i fer-lo complir la conselleria competent en matèria de medi ambient i l'òrgan competent en espais naturals protegits. El director conservador del parc i la Junta Rectora del parc, d'acord amb el que disposen l'article 12 i l'article 14 d'aquest PRUG, i la resta d'administracions sectorials, com a afectades per les determinacions del present pla, es consideren també òrgans executors d'aquest.

**Article 12. Funcions i relació del director conservador**

1. El director conservador del parc natural serà un tècnic amb titulació universitària superior, responsable de la gestió del parc natural, designat per la conselleria competent en matèria de medi ambient.

3. Los planes técnicos sectoriales se aprobarán mediante una Orden de la Conselleria competente en materia de medio ambiente, y posteriormente se podrán integrar en el PRUG en futuras revisiones de éste o se podrán mantener como normativa complementaria independiente.

**Artículo 9. Evaluación de impacto ambiental**

El régimen de evaluación de impacto ambiental del Parque Natural se regirá por aquello que disponen los artículos 30, 41 y 61 del PORN.

**Artículo 10. Plan de seguridad del Parque Natural**

1. El Parque Natural dispondrá de un manual dirigido a su personal denominado Plan de Seguridad del Parque Natural de la Serra d'Irta, que será aprobado por Orden de la Conselleria competente en materia de medio ambiente. El Plan hará referencia a todas las eventualidades que pueden surgir en el ámbito del Parque Natural y afectar a la seguridad de las personas, e incluirá protocolos de prevención, alerta e intervención ante diferentes tipos de riesgos y accidentes.

2. El Plan de Seguridad del Parque Natural seguirá las determinaciones y directrices establecidas por el marco legal relativo a protección civil, emergencias e incendios forestales, especialmente las normas que se describen a continuación: la Norma Básica de Protección Civil, aprobada por el Real Decreto 407/1992, de 24 de abril; el Plan Territorial de Emergencia de la Comunitat Valenciana, aprobado por el Decreto 243/1993, de 7 de diciembre, del Consell; la Directriz Básica de Planificación de Protección Civil de Emergencia Frente a Incendios Forestales, aprobada mediante la Orden de 2 de abril de 1993; el Decreto 163/1998, de 6 de octubre, del Consell, por el que se aprobó el Plan Especial Frente al Riesgo de Incendios Forestales de la Comunitat Valenciana.

3. Cualquier persona contratada por cualquier Administración Pública para trabajar en el ámbito del Parque Natural, con carácter eventual o fijo, recibirá un ejemplar del Plan de Seguridad y tendrá el deber de conocer su contenido. El director-conservador decidirá sobre la necesidad de que otras personas (voluntarios, propietarios, etc.) dispongan de un ejemplar del Plan de seguridad.

4. El Plan de Seguridad quedará depositado en los centros de información y en el resto de puntos de información del Parque Natural situados en locales cerrados, así como en todos los vehículos oficiales que habitualmente operan en el Parque. Cualquier persona visitante del Parque Natural puede solicitar consultar el Plan de Seguridad en estos sitios.

5. El director-conservador velará para que anualment se revisen los protocolos de intervención, y para que, cuando lo considere oportuno, se revise el conjunto del Plan de Seguridad por haber variado las circunstancias que motivaron su redacción.

6. El Parque Natural contará con un comunicado meteorológico diario propio acordado con el Instituto Meteorológico Nacional y, de abril a octubre, con un comunicado del grado de riesgo de incendio acordado con el Centro de Coordinación de Emergencias de la Generalitat. Los comunicados serán convenientemente expuestos a los visitantes en el Centro de Información y en los paneles de las zonas de uso público del Parque Natural.

Sección 2ª  
 Órganos de gestión, consultivos  
 y de participación en el parque natural

**Artículo 11. Órganos ejecutores del Plan**

De acuerdo con las indicaciones específicas en cada punto de este PRUG, es responsable de ejecutar y hacer cumplir el mismo la Conselleria competente en materia de medio ambiente y el órgano competente en espacios naturales protegidos. El director-conservador del Parque y la Junta Rectora del Parque, de acuerdo con lo que disponen el artículo 12 y el artículo 14 de este PRUG, y demás Administraciones sectoriales, en tanto que afectadas por las determinaciones del presente Plan, se consideran también órganos ejecutores del mismo.

**Artículo 12. Funciones y relación del director-conservador**

1. El director-conservador del Parque Natural será un técnico con titulación universitaria superior, responsable de la gestión del Parque Natural, designado por la Conselleria competente en materia de medio ambiente.

2. El director conservador desenvoluparà la seua tasca d'acord amb el que disposa la Llei 11/1994, i el Decret 57/1994, de 22 de març, pel qual s'establix la naturalesa dels llocs dels directors conservadors de parcs naturals de la Comunitat Valenciana, i segons el que estableix l'article 7 del Decret 108/2002, de 16 de juliol, del Consell, de declaració del Parc Natural de la Serra d'Irta i la Reserva Natural Marina d'Irta.

3. La conselleria competent en matèria de medi ambient podrà delegar l'atorgament de permisos exigits pel PORN de la serra d'Irta o per aquest PRUG a qualsevol membre del personal tècnic del parc natural contractat per l'esmentada conselleria.

#### Article 13. Definició, composició i funcions de la Junta Rectora

1. La Junta Rectora del Parc Natural de la Serra d'Irta és també de la Reserva Natural Marina d'Irta, segons el que estableix l'article 6.1 del Decret 108/2002, de 16 de juliol, del Consell, de declaració del Parc Natural de la Serra d'Irta i la Reserva Natural Marina d'Irta.

2. La Junta Rectora té caràcter d'òrgan consultiu col·laborador i canalitzador de les iniciatives de les distintes administracions, la participació de la propietat i dels interessos socials i econòmics afectats en la planificació i la gestió del parc natural, d'acord amb l'article 48.5 de la Llei 11/1994, i amb l'article 6 del Decret 108/2002, de 16 de juliol, del Consell, de declaració del Parc Natural de la Serra d'Irta i la Reserva Natural Marina d'Irta.

3. La Junta Rectora es compon dels següents 21 membres:

a) El president de la Junta. Serà nomenat pel Consell, a proposta del conseller competent en matèria de medi ambient. D'acord amb el Decret 264/2004, de 3 de desembre, del Consell, pel qual es modifica la composició de les juntes rectores dels parcs naturals de la Comunitat Valenciana, el conseller competent en matèria de medi ambient serà el seu president nat. El president nat ostentarà la presidència de la sessió amb veu i vot, fins i tot diriment, tenint tots els drets i les obligacions que puguin correspondre a qualsevol membre de la Junta.

b) El secretari, que serà el director conservador del parc natural i de la reserva natural marina.

c) Un representant del ministeri competent en matèria de medi ambient.

d) Un representant de la conselleria competent en matèria de medi ambient.

e) Un representant de la conselleria competent en matèria d'agricultura i pesca.

f) Un representant de la conselleria competent en matèria d'infraestructures i transport.

g) Un representant de la conselleria competent en matèria de cultura i educació.

h) Un representant de la conselleria competent en matèria de turisme.

i) Un representant de la Confederació Hidrogràfica del Xúquer.

j) Un representant de la Diputació Provincial de Castelló.

k) Un representant de la corporació local del municipi de Peñíscola.

l) Un representant de la corporació local del municipi de Santa Magdalena de Pulpis.

m) Un representant de la corporació local del municipi d'Alcalà de Xivert.

n) Dos representants de les associacions professionals d'agricultors amb implantació en el parc natural.

o) Un representant de la Federació de Confraries de Pescadors de Castelló o de l'òrgan que, en el seu moment, represente al sector pesquer de la província de Castelló.

p) Un representant de les associacions representatives de la propietat privada del parc natural.

q) Un representant de les associacions representatives dels ramaders o propietaris forestals que exercisquen la seua activitat en l'àmbit del parc natural.

r) Un representant, amb caràcter rotatori bianual, de les societats de caçadors dels municipis del parc natural.

s) Un representant, amb caràcter rotatori bianual, de les universitats de la Comunitat Valenciana radicades en la província de Castelló.

2. El director-conservador desenvoluparà su tarea de acuerdo con lo que dispone la Ley 11/1994, y el Decreto 57/1994, de 22 de marzo, por el que se establece la naturaleza de los puestos de los directores-conservadores de Parques Naturales de la Comunitat Valenciana, y según lo establecido en el artículo 7 del Decreto 108/2002, de 16 de julio, del Consell, de declaración del Parque Natural de la Serra d'Irta y la Reserva Natural Marina d'Irta.

3. La Conselleria competente en materia de medio ambiente podrá delegar el otorgamiento de permisos exigidos por el PORN de la Serra d'Irta o por este PRUG a cualquier miembro del personal técnico del Parque Natural contratado por la citada Conselleria.

#### Artículo 13. Definición, composición y funciones de la Junta Rectora

1. La Junta Rectora del Parque Natural de la Serra d'Irta lo es también de la Reserva Natural Marina d'Irta según lo establecido en el artículo 6.1 del Decreto 108/2002, de 16 de julio, del Consell, de declaración del Parque Natural de la Serra d'Irta y la Reserva Natural Marina de Irta.

2. La Junta Rectora tiene carácter de órgano consultivo colaborador y canalizador de las iniciativas de las distintas Administraciones, la participación de la propiedad y de los intereses sociales y económicos afectados en la planificación y la gestión del Parque Natural, de acuerdo con el artículo 48.5 de la Ley 11/1994, y con el artículo 6 del Decreto 108/2002, de 16 de julio, del Consell, de declaración del Parque Natural de la Serra d'Irta y la Reserva Natural Marina d'Irta.

3. La Junta Rectora se compone de los siguientes 21 miembros:

a) El Presidente de la Junta. Será nombrado por el Consell, a propuesta del conseller competente en materia de medio ambiente. De acuerdo con el Decreto 264/2004, de 3 de diciembre, del Consell, por el que se modifica la composición de las Juntas Rectoras de los Parques Naturales de la Comunitat Valenciana, el conseller competente en materia de medio ambiente será su Presidente Nato. El Presidente Nato ostentará la Presidencia de la sesión con voz y voto, incluso dirimente, teniendo todos los derechos y obligaciones que puedan corresponder a cualquier miembro de la Junta.

b) El Secretario, que será el director-conservador del Parque Natural y de la Reserva Natural Marina.

c) Un representante del Ministerio competente en materia de medio ambiente.

d) Un representante de la Conselleria competente en materia de medio ambiente.

e) Un representante de la Conselleria competente en materia de agricultura y pesca.

f) Un representante de la Conselleria competente en materia de infraestructuras y transporte.

g) Un representante de la Conselleria competente en materia de cultura y educación.

h) Un representante de la Conselleria competente en materia de turismo.

i) Un representante de la Confederación Hidrogràfica del Xúquer.

j) Un representante de la Diputación Provincial de Castellón.

k) Un representante de la corporación local del municipio de Peñíscola.

l) Un representante de la corporación local del municipio de Santa Magdalena de Pulpis.

m) Un representante de la corporación local del municipio de Alcalà de Xivert.

n) Dos representantes de las asociaciones profesionales de agricultores con implantación en el Parque Natural.

o) Un representante de la Federación de Cofradías de Pescadores de Castellón o del órgano que, en su momento, represente al sector pesquero de la provincia de Castellón.

p) Un representante de las asociaciones representativas de la propiedad privada del Parque Natural.

q) Un representante de las asociaciones representativas de los ganaderos o propietarios forestales que ejerzan su actividad en el ámbito del Parque Natural.

r) Un representante, con carácter rotatorio bianual, de las sociedades de cazadores de los municipios del Parque Natural.

s) Un representante, con carácter rotatorio bianual, de las Universidades de la Comunitat Valenciana radicadas en la provincia de Castellón.

t) Un representant, amb caràcter rotatori bianual, de les associacions relacionades amb l'estudi i la conservació dels valors naturals i culturals de la serra d'Irta i el seu confrontant àmbit marí.

4. Les funcions de la Junta Rectora, conforme al que estableix el Decret 108/2002, de 16 de juliol, del Consell, de declaració del Parc Natural de la Serra d'Irta i la Reserva Natural Marina d'Irta, d'acord amb el que disposa la Llei 11/1994, són de tipus consultiu i assessor, així com representatiu i canalitzador d'iniciatives de les distintes administracions, propietaris i col·lectius públics i privats directament relacionats amb el parc, en els àmbits administratiu, econòmic, social i cultural. En particular, la Junta Rectora ha de ser sentida per a l'adopció de les decisions següents:

a) Aprovació del pressupost de gestió del parc natural i de la reserva natural marina.

b) Aprovació, modificació i revisió dels instruments d'ordenació dels espais protegits.

c) Aprovació del programa de gestió.

d) Emissió d'aquells informes preceptius per als quals es preveu expressament la participació de la Junta Rectora.

e) Emissió d'aquells informes que li siguen sol·licitats.

f) Proposta d'actuacions i iniciatives tendents a la consecució dels fins del parc natural i de la reserva natural marina, incloent els de difusió i d'informació dels valors de l'espai protegit, com també els programes de formació i educació ambiental.

g) Aprovació d'una memòria anual d'activitats i resultats, que propose les mesures necessàries per a millorar la gestió.

#### Article 14. Funcionament de la Junta Rectora

1. La Junta Rectora del Parc Natural de la Serra d'Irta té la consideració d'òrgan col·legiat a l'efecte dels articles 22 al 27 de la Llei 30/1992, de 26 de novembre, de règim jurídic de les administracions públiques i del procediment administratiu comú, d'ara endavant Llei 30/1992, i el seu funcionament es regula d'acord amb aquesta Llei.

2. Les reunions de la Junta Rectora les presideix el president o, si no n'hi ha, i de manera successiva, el representant de la conselleria competent en matèria de medi ambient o el membre de l'òrgan col·legiat de major jerarquia, antiguitat i edat, per aquest ordre, d'entre els seus components. En el mateix cas, el secretari serà substituït per un càrrec tècnic de la conselleria competent en matèria de medi ambient designat, per a la reunió en concret, per l'òrgan competent en espais naturals protegits.

3. Les organitzacions representatives d'interessos socials podran substituir els membres titulars per altres, acreditant-ho per escrit davant del secretari de la Junta Rectora.

4. Si les circumstàncies o els temes que s'han de tractar així ho aconsellen, el president podrà invitar a les reunions de la Junta Rectora totes aquelles persones o representants d'entitats que estime convenient. Aquestes persones podran disposar de la paraula, amb l'autorització prèvia del president, quan la naturalesa dels assumptes que s'han de tractar així ho aconselle, però no tindran dret a vot.

5. En les reunions de la Junta Rectora, els seus membres podran estar acompanyats per personal tècnic assessor prèvia comunicació al secretari. Aquestes persones podran disposar de la paraula, amb l'autorització prèvia del president, quan la naturalesa dels assumptes que s'han de tractar així ho aconsellen, però no tindran dret a vot.

#### Article 15. Comissions de la Junta Rectora

1. Les comissions que puguen constituir-se d'acord amb l'article 6.6 del Decret 108/2002 tindran caràcter de grup de treball, i qualsevol acord que prenguen haurà de ser ratificat per la Junta Rectora. Si fóra necessari, les comissions podran utilitzar els mateixos mecanismes de funcionament descrits per a la Junta Rectora en aquest i els articles següents, sense perjudici d'altres menys formals.

2. La constitució de qualsevol comissió ha de ser aprovada per la Junta Rectora, a instància del president o dels seus membres.

3. En les comissions podran participar persones o organitzacions que no siguen membres de la Junta Rectora però que tinguen algun tipus de relació amb la matèria objecte del grup de treball.

4. En la memòria anual del parc natural es detallarà el treball de les comissions.

t) Un representante, con carácter rotatorio bianual, de las asociaciones relacionadas con el estudio y la conservación de los valores naturales y culturales de la Serra d'Irta y su colindante ámbito marino.

4. Las funciones de la Junta Rectora, conforme lo que establece el Decreto 108/2002, de 16 de julio, del Consell, de declaración del Parque Natural de la Serra d'Irta y la Reserva Natural Marina d'Irta, de acuerdo con lo que dispone la Ley 11/1994, son de tipo consultivo y asesor, así como representativo y canalizador de iniciativas de las distintas Administraciones, propietarios y colectivos públicos y privados directamente relacionados con el Parque, en los ámbitos administrativo, económico, social y cultural. En particular, la Junta Rectora deberá ser oída para la adopción de las siguientes decisiones:

a) Aprobación del presupuesto de gestión del Parque Natural y de la Reserva Natural Marina.

b) Aprobación, modificación y revisión de los instrumentos de ordenación de los espacios protegidos.

c) Aprobación del programa de gestión.

d) Emisión de aquellos informes preceptivos para los que se prevea expresamente la participación de la Junta Rectora.

e) Emisión de aquellos informes que le sean solicitados.

f) Propuesta de actuaciones e iniciativas tendentes a la consecución de los fines del Parque Natural y de la Reserva Natural Marina, incluyendo los de difusión e información de los valores del espacio protegido, así como los programas de formación y educación ambiental.

g) Aprobación de una memoria anual de actividades y resultados, proponiendo las medidas necesarias para mejorar la gestión.

#### Artículo 14. Funcionamiento de la Junta Rectora

1. La Junta Rectora del Parque Natural de la Serra d'Irta tiene la consideración de órgano colegiado a los efectos de los artículos 22 al 27 de la Ley 30/1992, de 26 de noviembre, de Régimen Jurídico de las Administraciones Públicas y del Procedimiento Administrativo Común, en lo sucesivo Ley 30/1992, y su funcionamiento se regula de acuerdo con esta Ley.

2. Las reuniones de la Junta Rectora las preside el Presidente o, en su defecto, y de manera sucesiva, el representante de la Conselleria competente en materia de medio ambiente o el miembro del órgano colegiado de mayor jerarquía, antigüedad y edad, por este orden, de entre sus componentes. En el mismo caso, el Secretario será sustituido por un cargo técnico de la Conselleria competente en materia de medio ambiente designado, para la reunión en concreto, por el órgano competente en espacios naturales protegidos.

3. Las organizaciones representativas de intereses sociales podrán sustituir los miembros titulares por otros, acreditándolo por escrito delante del Secretario de la Junta Rectora.

4. Si las circunstancias o los temas a tratar así lo aconsejan, el Presidente podrá invitar a las reuniones de la Junta Rectora a todas aquellas personas o representantes de entidades que estime conveniente. Estas personas podrán disponer de la palabra, previa autorización del Presidente, cuando la naturaleza de los asuntos a tratar así lo aconseje, pero no tendrán derecho a voto.

5. En las reuniones de la Junta Rectora, sus miembros podrán estar acompañados por personal técnico asesor previa comunicación al Secretario. Estas personas podrán disponer de la palabra, previa autorización del Presidente, cuando la naturaleza de los asuntos a tratar así lo aconseje, pero no tendrán derecho a voto.

#### Artículo 15. Comisiones de la Junta Rectora

1. Las Comisiones que puedan constituirse de acuerdo con el artículo 6.6 del Decreto 108/2002 tendrán carácter de grupo de trabajo, y cualquier acuerdo que tomen tendrá que ser ratificado por la Junta Rectora. Si fuera necesario, las Comisiones podrán utilizar los mismos mecanismos de funcionamiento descritos para la Junta Rectora en éste y los artículos siguientes, sin perjuicio de otros menos formales.

2. La constitución de cualquier Comisión deberá ser aprobada por la Junta Rectora, a instancia del Presidente o de sus miembros.

3. En las Comisiones podrán participar personas u organizaciones que no sean miembros de la Junta Rectora pero que tengan algún tipo de relación con la materia objeto del grupo de trabajo.

4. En la memoria anual del Parque Natural se detallará el trabajo de las Comisiones.



#### Article 16. Convocatòria de la Junta Rectora

1. Les convocatòries de la Junta Rectora es realitzaran per escrit, i han de contindre el lloc, la data i l'hora de la reunió, com també l'ordre del dia amb expressió concreta dels assumptes que s'han de tractar. Entre la convocatòria i el dia assenyalat per a la seua celebració ha de transcórrer almenys una setmana.

2. Les reunions de la Junta Rectora seran ordinàries i extraordinàries, té la facultat per a acordar-ne la convocatòria el president d'aquesta.

3. Les sessions de la Junta Rectora, siguen ordinàries o extraordinàries, quedaran vàlidament constituïdes quan estiguen presents o representats el president, el secretari, o si és el cas, els seus substituïts, i almenys la mitat dels seus membres.

4. La Junta Rectora es reunirà en sessió ordinària, almenys, una vegada a l'any.

5. El president pot convocar sessió extraordinària de la Junta Rectora quan les circumstàncies ho facen convenient. Quan ho sol·liciten per escrit un mínim de la mitat més un dels seus membres, també ha de convocar sessió extraordinària de la Junta Rectora en el termini d'un mes des de la data de recepció de l'escrit.

6. La presidència de la Junta Rectora tindrà la facultat de dirimir amb el seu vot de qualitat els empats per a adoptar els acords. Per regla general, els acords seran adoptats per majoria simple de vots.

7. No podrà ser objecte de deliberació o acord cap assumpte que no figure inclòs en l'ordre del dia, llevat que estiguen presents tots els membres de l'òrgan col·legiat i siga declarada la urgència de l'assumpte pel vot favorable de la majoria.

8. Els membres que discrepen de l'acord majoritari podran formular vot particular per escrit en el termini de 48 hores, el qual s'incorporarà al text aprovat. Quan els membres de l'òrgan voten en contra o s'abstinguen quedaran eximits de la responsabilitat que es puga derivar dels acords.

9. Aquells que acrediten la titularitat d'un interès legítim podran dirigir-se per escrit al secretari de la Junta Rectora perquè els siga entregat un certificat dels acords adoptats.

#### Article 17. Acta de les convocatòries

1. De cada sessió que duga a terme la Junta Rectora el secretari estendrà acta, que especificarà necessàriament la llista dels assistents, l'ordre del dia de la reunió, el lloc, la data i l'hora en què s'ha dut a terme, els punts principals de les deliberacions, així com el contingut dels acords adoptats.

2. En l'acta podrà figurar, a sol·licitud dels respectius membres de l'òrgan, el vot contrari a l'acord adoptat, la seua abstenció i els motius que la justifiquen o el sentit del seu vot favorable. Així mateix, qualsevol membre té dret a sol·licitar la transcripció íntegra de la seua intervenció o la proposta, sempre que aporte en el mateix moment, o en el termini que li assenyalen el president, el text que es corresponga fidelment amb la seua intervenció, fent-ho així constar en l'acta o adjuntant-se còpia a aquesta.

3. Les actes s'aprovaran en aquesta o en la següent sessió. No obstant això, el secretari podrà emetre certificat sobre els acords específics que s'hagen adoptat, sense perjudici de la ulterior aprovació de l'acta. En els certificats d'acords adoptats amb anterioritat a l'aprovació de l'acta es farà constar expressament aquesta circumstància.

#### Article 18. Drets i deures dels càrrecs de la Junta Rectora

1. D'acord amb la Llei 30/1992, correspon a la Presidència de la Junta Rectora:

- a) Exercir la representació de l'òrgan.
- b) Acordar la convocatòria de les sessions ordinàries i extraordinàries i fixar l'ordre del dia.
- c) Presidir les sessions, moderar el desenvolupament dels debats i suspendre'ls per causes justificades.
- d) Dirimir amb el seu vot els empats.
- e) Assegurar el compliment de les normatives.
- f) Visar les actes i els certificats dels acords de l'òrgan.
- g) Exercir totes aquelles funcions que siguen inherents a la seua condició de president de la Junta Rectora.

2. D'acord amb la Llei 30/1992, correspon a la secretaria de la Junta Rectora:

- a) Assistir a les reunions amb veu i vot.

#### Artículo 16. Convocatoria de la Junta Rectora

1. Las convocatorias de la Junta Rectora se realizarán por escrito, debiendo contener el lugar, fecha y hora de la reunión, así como el orden del día con expresión concreta de los asuntos a tratar. Entre la convocatoria y el día señalado para su celebración deberá transcurrir al menos una semana.

2. Las reuniones de la Junta Rectora serán ordinarias y extraordinarias, teniendo la facultad para acordar su convocatoria el Presidente de la misma.

3. Las sesiones de la Junta Rectora, sean ordinarias o extraordinarias, quedarán válidamente constituidas cuando estén presentes o representados el Presidente, el Secretario, o en su caso, sus sustitutos, y por lo menos la mitad de sus miembros.

4. La Junta Rectora se reunirá en sesión ordinaria, al menos, una vez al año.

5. El Presidente puede convocar sesión extraordinaria de la Junta Rectora cuando las circunstancias lo hagan conveniente. Cuando se lo soliciten por escrito un mínimo de la mitad más uno de sus miembros, también deberá convocar sesión extraordinaria de la Junta Rectora en el plazo de un mes desde la fecha de recepción del escrito.

6. La Presidencia de la Junta Rectora tendrá la facultad de dirimir con su voto de calidad los empates para adoptar los acuerdos. Por regla general, los acuerdos serán adoptados por mayoría simple de votos.

7. No podrá ser objeto de deliberación o acuerdo ningún asunto que no figure incluido en el orden del día, salvo que estén presentes todos los miembros del órgano colegiado y sea declarada la urgencia del asunto por el voto favorable de la mayoría.

8. Los miembros que discrepen de acuerdo mayoritario podrán formular voto particular por escrito en el plazo de 48 horas, el cual se incorporará al texto aprobado. Cuando los miembros del órgano voten en contra o se abstengan quedarán eximidos de la responsabilidad que se pueda derivar de los acuerdos.

9. Aquellos que acrediten la titularidad de un interés legítimo podrán dirigirse por escrito al Secretario de la Junta Rectora para que les sea entregada una certificación de los acuerdos adoptados.

#### Artículo 17. Acta de las convocatorias

1. De cada sesión que lleve a cabo la Junta Rectora el Secretario levantará Acta, que especificará necesariamente la lista de los asistentes, el orden del día de la reunión, el lugar, fecha y hora en que se ha llevado a cabo, los puntos principales de las deliberaciones, así como el contenido de los acuerdos adoptados.

2. En el Acta podrá figurar, a solicitud de los respectivos miembros del órgano, el voto contrario al acuerdo adoptado, su abstención y los motivos que la justifiquen o el sentido de su voto favorable. Asimismo, cualquiera miembro tiene derecho a solicitar la transcripción íntegra de su intervención o propuesta, siempre y cuando aporte en el mismo momento, o en el plazo que le señale el Presidente, el texto que se corresponda fielmente con su intervención, haciéndolo así constar en el acta o uniéndose copia a la misma.

3. Las Actas se aprobarán en la misma o en la siguiente sesión. No obstante, el Secretario podrá emitir certificación sobre los acuerdos específicos que se hayan adoptado, sin perjuicio de la ulterior aprobación del Acta. En las certificaciones de acuerdos adoptados con anterioridad a la aprobación del Acta se hará constar expresamente esta circunstancia.

#### Artículo 18. Derechos y deberes de los cargos de la Junta Rectora

1. De acuerdo con la Ley 30/1992, corresponde a la Presidencia de la Junta Rectora:

- a) Ejercer la representación del órgano.
- b) Acordar la convocatoria de las sesiones ordinarias y extraordinarias y fijar el orden del día.
- c) Presidir las sesiones, moderar el desarrollo de los debates y suspenderlos por causas justificadas.
- d) Dirimir con su voto los empates.
- e) Asegurar el cumplimiento de las normativas.
- f) Visar las Actas y los certificados de los acuerdos del órgano.
- g) Ejercer todas aquellas funciones que sean inherentes a su condición de Presidente de la Junta Rectora.

2. De acuerdo con la Ley 30/1992, corresponde a la Secretaría de la Junta Rectora:

- a) Asistir a las reuniones con voz y voto.

b) Efectuar la convocatòria de les sessions de l'òrgan per ordre del seu president, com també les citacions als membres d'aquest.

c) Rebre els actes de comunicació dels membres amb l'òrgan i, per tant, les peticions de dades, rectificacions o qualsevol altra classe d'escrits dels quals s'haja de tindre coneixement.

d) Preparar el despatx dels assumptes, redactar i autoritzar les actes de les sessions.

e) Expedir els certificats de les consultes, dictàmens i acords aprovats.

f) Totes aquelles altres funcions que siguen inherents a la seua condició de secretari.

3. D'acord amb la Llei 30/1992, correspon als membres de la Junta Rectora:

a) Rebre, amb una antelació mínima d'una setmana, la convocatòria amb l'ordre del dia de la reunió. La informació sobre els temes que figuren en l'ordre del dia estaran a disposició dels membres en el mateix termini.

b) Exercir el seu dret a vot i formular el seu vot particular, així com expressar el sentit del seu vot i els motius que el justifiquen.

c) Formular precs i preguntes.

d) Obtindre la informació necessària per a complir les funcions assignades.

e) Totes les funcions que siguen inherents a la seua condició.

#### Article 19. Informe de la Junta Rectora del parc natural

1. En tots aquells supòsits en què resulte necessària l'emissió d'informe per la Junta Rectora del parc natural, aquest ha d'obindre's abans de la llicència o l'autorització convenients. L'informe negatiu de la Junta Rectora no té caràcter vinculant per a la concessió de la llicència o l'autorització, ni el caràcter positiu prejutja de totes maneres la legalitat de l'actuació proposada. La resolució final dels informes negatius de la Junta Rectora recau en l'òrgan competent en espais naturals protegits.

2. La Junta Rectora del parc natural ha d'informar preceptivament sobre els documents i iniciatives següents:

a) Pla d'ordenació dels recursos naturals de l'àmbit que inclou el parc natural.

b) Plans i normes del parc natural.

c) Plans d'actuació i programes anuals de gestió del parc natural.

3. L'òrgan competent en espais naturals protegits i el director conservador podran sotmetre a informe de la Junta Rectora qualsevol altre document o iniciativa que es considere convenient pel seu interès social.

#### Article 20. Altres mecanismes de participació ciutadana

1. El director conservador establirà canals de relació amb les entitats i les associacions interessades a participar activament en la gestió del parc natural, sota la concepció d'una participació d'anada i tornada, on el parc utilitzarà mecanismes per a tornar als ciutadans la col·laboració rebuda. Sense perjudici d'altres accions, com a mínim s'organitzarà conjuntament entre el parc natural i les entitats i associacions que operen a la zona un acte anual de voluntariat en el parc natural especialment dirigit als membres d'aquestes entitats i associacions.

2. La conselleria competent en matèria de medi ambient crearà i difondrà un programa de voluntaris ambientals en el parc natural, en l'esperit de l'article 154 del Reglament de la Llei 3/1993, de 9 de desembre, forestal de la Comunitat Valenciana, aprovat pel Decret 98/1995, de 16 de maig, del Consell. El voluntariat s'orientarà a activitats puntuals en el parc natural. Qualsevol persona es podrà inscriure lliurement en el programa de voluntaris.

3. Sense perjudici dels dos mecanismes anteriors, el director conservador del parc natural fomentarà la difusió de la gestió i la planificació d'aquest per tots els mitjans possibles (comunicats de premsa, exposicions, publicacions pròpies, presentacions, etc.), especialment pel que fa a plans i projectes que afecten directament els habitants dels municipis del parc natural.

b) Efectuar la convocatoria de las sesiones del órgano por orden de su Presidente, así como las citaciones a los miembros del mismo.

c) Recibir los actos de comunicación de los miembros con el órgano y, por lo tanto, las peticiones de datos, rectificaciones o cualquier otra clase de escritos de los cuales se haya de tener conocimiento.

d) Preparar el despacho de los asuntos, redactar y autorizar las Actas de las sesiones.

e) Expedir las certificaciones de las consultas, dictámenes y acuerdos aprobados.

f) Todas aquellas otras funciones que sean inherentes a su condición de Secretario.

3. De acuerdo con la Ley 30/1992, corresponde a los miembros de la Junta Rectora:

a) Recibir, con una antelación mínima de una semana, la convocatoria con el orden del día de la reunión. La información sobre los temas que figuren en el orden del día estarán a disposición de los miembros en el mismo plazo.

b) Ejercer su derecho a voto y formular su voto particular, así como expresar el sentido de su voto y los motivos que lo justifican.

c) Formular ruegos y preguntas.

d) Obtener la información necesaria para cumplir las funciones asignadas.

e) Todas las funciones que sean inherentes a su condición.

#### Artículo 19. Informe de la Junta Rectora del Parque Natural

1. En todos aquellos supuestos en que resulte necesaria la emisión de informe por la Junta Rectora del Parque Natural, éste deberá obtenerse antes de la licencia o autorización convenientes. El informe negativo de la Junta Rectora no tiene carácter vinculante para la concesión de la licencia o autorización, ni el carácter positivo prejuzga de ninguna forma la legalidad de la actuación propuesta. La resolución final de los informes negativos de la Junta Rectora recaen en el órgano competente en espacios naturales protegidos.

2. La Junta Rectora del Parque Natural tendrá que informar preceptivamente los documentos e iniciativas siguientes:

a) Plan de Ordenación de los Recursos Naturales del ámbito que incluye el Parque Natural.

b) Planes y normas del Parque Natural.

c) Planes de actuación y programas anuales de gestión del Parque Natural.

3. El órgano competente en espacios naturales protegidos y el director-conservador podrán someter a informe de la Junta Rectora cualquier otro documento o iniciativa que se considere conveniente por su interés social.

#### Artículo 20. Otros mecanismos de participación ciudadana

1. El director-conservador establecerá canales de relación con las entidades y asociaciones interesadas en participar activamente en la gestión del Parque Natural, bajo la concepción de una participación de ida y vuelta, donde el Parque utilizará mecanismos para devolver a los ciudadanos la colaboración recibida. Sin perjuicio de otras acciones, como mínimo se organizará conjuntamente entre el Parque Natural y las entidades y asociaciones que operen a la zona un acto anual de voluntariado en el Parque Natural especialmente dirigido a los miembros de estas entidades y asociaciones.

2. La Conselleria competente en materia de medio ambiente creará y difundirá un programa de voluntarios ambientales en el Parque Natural, en el espíritu del artículo 154 del Reglamento de la Ley 3/1993, de 9 de diciembre, Forestal de la Comunitat Valenciana, aprobado por el Decreto 98/1995, de 16 de mayo, del Consell. El voluntariado se orientará a actividades puntuales en el Parque Natural. Cualquier persona se podrá inscribir libremente en el programa de voluntarios.

3. Sin perjuicio de los dos mecanismos anteriores el director-conservador del Parque Natural fomentará la difusión de la gestión y planificación del mismo por todos los medios posibles (comunicados de prensa, exposiciones, publicaciones propias, presentaciones, etc.), especialmente en lo referente a planes y proyectos que afecten directamente a los habitantes de los municipios del Parque Natural.

**TÍTOL II****Normes generals de protecció dels recursos naturals i culturals, i de regulació d'usos i activitats****Capítol I***Normes sobre protecció de recursos i del domini públic***Secció 1a.****Protecció dels recursos hidrològics****Article 21. Protecció dels recursos hidrològics**

1. Està prohibida la canalització permanent o el dragatge dels llits fluvials i dels seus marges, a excepció d'aquelles obres i instal·lacions existents degudament autoritzades i justificades pel seu interès públic, en les quals s'aplicaran tècniques de bioenginyeria fluvial que asseguren la correcta integració en el medi de les actuacions.

2. Els treballs de neteja i desbrossament selectiu, la realització excepcional d'obres transversals de correcció hidrològica motivades pel risc o per la seguretat de persones o béns en cas d'avinguda, com també qualsevol altra activitat no prohibida en aplicació de la normativa específica del PORN i d'aquest PRUG, requeriran l'informe favorable previ de l'òrgan competent en matèria d'espais naturals.

3. Prèviament a la realització d'activitats de neteja, poda i desbrossament dels barrancs i dels seus marges, ha d'informar-se la direcció del parc natural, que podrà dictar les corresponents recomanacions a què han d'ajustar-se les mencionades actuacions.

4. No està permès l'abocament sense depurar, directe o indirecte, d'aigües residuals de qualsevol origen que puguen contaminar el domini públic hidràulic.

5. Els abocaments d'aigües residuals i els seus possibles efectes sobre les aigües superficials i subterrànies, estan regulats de manera general per l'article 100 del Reial decret legislatiu 1/2001, de 20 de juliol, pel qual s'aprova el text refós de la Llei d'aigües. Qualsevol classe d'abocament que haja d'autoritzar l'organisme de conca ha d'anar acompanyat d'informe favorable de l'òrgan competent en espais naturals protegits.

6. L'obertura de pous o captacions d'aigua en el parc natural ha d'efectuar-se de forma que no provoqe repercussions negatives sobre el sistema hidrològic i la resta d'usos i aprofitaments permesos. Per a l'obtenció de les preceptives llicències o autoritzacions sobre edificacions o activitats que comporten consum d'aigua, serà requisit el justificant de la dotació d'aigua necessària, i ha de justificar-se també l'adopció de les mesures oportunes per a evitar la contaminació dels aqüífers subterranis per vessaments de líquids.

7. En el cas de vivendes aïllades que, pel seu allunyament de nuclis de població, resulte un excessiu cost o una impossibilitat física la connexió de les aigües residuals a una xarxa de col·lectors el final de la qual siga una estació depuradora d'aigües residuals urbanes, es disposarà d'un sistema de tractament adequat de les aigües residuals consistent en, almenys, una depuradora de tipus compacte, preferiblement d'oxidació total. Estan expressament prohibides les fosses sèptiques.

8. Els articles 7 a 11 del PORN estableixen la resta de disposicions referents a protecció de recursos hidrològics.

**Secció 2a****Protecció de les formacions geològiques i dels sòls****Article 22. Protecció de les formacions geològiques i dels sòls**

1. Sense perjudici del Catàleg de coves de la Comunitat Valenciana previst en l'article 16.4 de la Llei 11/1994, s'estableix el Catàleg de cavitats subterrànies del Parc Natural de la Serra d'Irta, constituït inicialment per les cavitats que es detallen a continuació, i que rebran una gestió específica per a la seua protecció:

- Avenc de l'Ametler.
- Avenc de Marimón.
- Avenc de Xivert.
- Avenc del Collet Llarg.

**TÍTULO II****Normas generales de protección de los recursos naturales y culturales, y de regulación de usos y actividades****Capítulo I***Normas sobre protección de recursos y del dominio público***Sección 1ª****Protección de los recursos hidrológicos****Artículo 21. Protección de los recursos hidrológicos**

1. Está prohibida la canalización permanente o el dragado de los cauces fluviales y de sus márgenes, con excepción de aquellas obras e instalaciones existentes debidamente autorizadas y justificadas por su interés público, en las cuales se aplicarán técnicas de bioingeniería fluvial que aseguren la correcta integración en el medio de las actuaciones.

2. Los trabajos de limpieza y desbroce selectivo, la realización excepcional de obras transversales de corrección hidrológica motivadas por el riesgo o por la seguridad de personas o bienes en caso de avenida, así como cualquier otra actividad no prohibida en aplicación de la normativa específica del PORN y de este PRUG, requerirán el informe favorable previo del órgano competente en materia de espacios naturales.

3. Previamente a la realización de actividades de limpieza, poda y desbroce de los barrancos y de sus márgenes, deberá informarse a la dirección del Parque Natural, que podrá dictar las correspondientes recomendaciones a las que deberán ajustarse las mencionadas actuaciones.

4. No está permitido el vertido sin depurar, directo o indirecto, de aguas residuales de cualquier origen que puedan contaminar el dominio público hidráulico.

5. Los vertidos de aguas residuales y sus posibles efectos sobre las aguas superficiales y subterráneas, vienen regulados de manera general por el artículo 100 del Real Decreto Legislativo 1/2001, de 20 de julio, por el que se aprueba el Texto Refundido de la Ley de Aguas. Cualquier clase de vertido que tenga que autorizar el organismo de cuenca tendrá que ir acompañado de informe favorable del órgano competente en espacios naturales protegidos.

6. La apertura de pozos o captaciones de agua en el Parque Natural deberá efectuarse de forma que no provoqe repercusiones negativas sobre el sistema hidrológico y el resto de usos y aprovechamientos permitidos. Para la obtención de las preceptivas licencias o autorizaciones sobre edificaciones o actividades que conlleven consumo de agua, será requisito la justificación de la dotación de agua necesaria, debiendo justificarse asimismo la adopción de las medidas oportunas para evitar la contaminación de los acuíferos subterráneos por vertidos líquidos.

7. En el caso de viviendas aisladas que, por su alejamiento de núcleos de población, resulte un excesivo coste o una imposibilidad física la conexión de las aguas residuales a una red de colectores cuyo final sea una estación depuradora de aguas residuales urbanas, se dispondrá de un sistema de tratamiento adecuado de las aguas residuales consistente en, al menos, una depuradora de tipo compacto, preferiblemente de oxidación total. Están expresamente prohibidas las fosas sépticas.

8. Los artículos 7 a 11 del PORN establecen el resto de disposiciones referentes a protección de recursos hidrológicos.

**Sección 2ª****Protección de las formaciones geológicas y de los suelos****Artículo 22. Protección de las formaciones geológicas y de los suelos**

1. Sin perjuicio del Catálogo de Cuevas de la Comunitat Valenciana previst en el artículo 16.4 de la Ley 11/1994, se establece el Catálogo de Cavidades Subterráneas del Parque Natural de la Serra d'Irta, constituido inicialmente por las cavidades que se detallan a continuación, y que recibirán una gestión específica para su protección:

- Avenc de l'Ametler.
- Avenc de Marimón.
- Avenc de Xivert.
- Avenc del Collet Llarg.

- Avenc del Candret.
- Avenc dels Bous.
- Avenc Manoto.
- Avencs de l'Estopet.
- Cova de Xivert.
- Cova del Malentivet.
- Coves d'Argila.
- Coves de la Parra.
- Coves de Mingo, el Tartaner.
- Coves del Garrofer.
- Avenc A.
- Avenc de la Paloma.
- Avenc de Macia.
- Avenc de la Boixa.
- Cova de la Cabra.
- Cova del Castell de Polpis.
- Avenc d'En Fabregat - Cova de la Pedrera.
- Cova Badum.
- Cova Serra d'Irta.
- Covetes Roges.

2. Específicament es prohibix l'aprofitament turístic de les cavitats del parc. La pràctica de l'espeleologia en aquestes cavitats està regulada en l'article 51 d'aquest PRUG.

3. Moviments de terres

Sense perjudici del que estableix l'article 36.5 de la Llei 8/2002, de 5 de desembre, de la Generalitat, d'ordenació i modernització de les estructures agràries de la Comunitat Valenciana, els moviments de terres autoritzables d'acord amb les disposicions del PORN estaran subjectes a llicència urbanística prèvia, per a la tramitació de les quals serà requisit indispensable l'informe favorable de l'òrgan competent en espais naturals protegits.

4. Protecció de vessants

Als vessants amb pendent superior al 15% mai serà admesa la generació de desnivells per desmunt o terraplé. En aquestes àrees es promourà com a ús preferent el forestal, fomentant les activitats de regeneració de la coberta vegetal, amb espècies autòctones, a fi d'evitar problemes d'erosió i millorar la qualitat paisatgística d'aquests espais

5. Pràctiques agràries

Es considera compatible en l'àmbit del parc natural i en la seua àrea d'esmoreïment d'impactes, el manteniment de les activitats agrícoles que es registraven en el moment de l'aprovació del PORN. La recuperació dels antics camps abandonats per a l'aprofitament agrícola o ramader, incloses les sembrades destinades a l'alimentació de la fauna silvestre, estarà subjectes a les condicions establides en l'article 33.2 d'aquestes normes.

6. Vies de trànsit

L'ampliació o la modificació del traçat de les vies de trànsit no podrà ser realitzada quan es generen pendents superiors al 7% en sòls blans, o al 15% en els durs, ni quan impliquen la formació de talusos amb desnivell superior a 100 cm., en sòls blans, o a 300 cm., en els durs. La modificació, l'adequació o la millora de camins, sendes, pistes o viaris de qualsevol tipus, requerirà l'autorització de l'òrgan competent en espais naturals protegits. En el condicionament de camins del parc, si fóra convenient la seua pavimentació, s'utilitzaran preferentment materials pintats a fi d'integrar al màxim aquestes infraestructures amb l'entorn.

7. Els articles 12 a 14 del PORN estableixen la resta de disposicions referents a la protecció dels sòls.

Secció 3a

Normes sobre protecció de la vegetació

Article 23. Protecció de la vegetació silvestre

1. D'acord amb l'article 17 del PORN, es prohibix la introducció i la repoblació amb espècies no autòctones en l'àmbit del parc. En les zones actualment enjardinades s'evitarà la invasió de les espècies al·lòctones invasores als espais naturals confrontants.

2. L'extracció de fusta o llenya es podrà autoritzar únicament si respon a algun dels criteris següents:

- a) Provisió de llenyes per a usos domèstics o instal·lacions públiques. En cap cas es podran recollir lliurement pels visitants.
- b) Com a resultat de tasques de prevenció d'incendis.

- Avenc del Candret.
- Avenc dels Bous.
- Avenc Manoto.
- Avencs de l'Estopet.
- Cova de Xivert.
- Cova del Malentivet.
- Coves d'Argila.
- Coves de la Parra.
- Coves de Mingo el Tartaner.
- Coves del Garrofer.
- Avenc "A".
- Avenc de la Paloma.
- Avenc de Macia.
- Avenc del Boixa.
- Cova de la Cabra.
- Cova del Castillo de Polpis.
- Avenc d'En Fabregat - Cova de la Cantera.
- Cova Badum.
- Cova Serra d'Irta.
- Covetes Roges.

2. Específicament se prohibe el aprovechamiento turístico de las cavidades del Parque. La práctica de la espeleología en estas cavidades viene regulada por el artículo 51 de este PRUG.

3. Movimientos de tierras

Sin perjuicio de lo establecido en el artículo 36.5 de la Ley 8/2002, de 5 de diciembre, de la Generalitat, de Ordenación y Modernización de las Estructuras Agrarias de la Comunitat Valenciana, los movimientos de tierras autorizables de acuerdo con las disposiciones del PORN estarán sujetos a licencia urbanística previa, para la tramitación de la cual será requisito indispensable el informe favorable del órgano competente en espacios naturales protegidos.

4. Protección de vertientes

En las vertientes con pendiente superior al 15% nunca será admitida la generación de desniveles por desmonte o terraplén. En estas áreas se promoverá como uso preferente el forestal, fomentando las actividades de regeneración de la cubierta vegetal, con especies autóctonas, a fin de evitar problemas de erosión y mejorar la calidad paisajística de estos espacios.

5. Prácticas agrarias

Se considera compatible, en el ámbito del Parque Natural y en su área de amortiguación de impactos, el mantenimiento de las actividades agrícolas que se venían registrando en el momento de la aprobación del PORN. La recuperación de los antiguos campos abandonados para el aprovechamiento agrícola o ganadero, incluyendo las siembras destinadas a la alimentación de la fauna silvestre, estará sujeta a las condiciones establecidas en el artículo 33.2 de estas normas.

6. Vías de tránsito

La ampliación o modificación del trazado de las vías de tránsito no podrá ser realizada cuando se generen pendientes superiores al 7%, en suelos blandos, o al 15%, en los duros, ni cuando impliquen la formación de taludes con desnivel superior a 100 cm., en suelos blandos, o a 300 cm., en los duros. La modificación, adecuación o mejora de caminos, sendas, pistas o viarios de cualquier tipo, requerirá la autorización del órgano competente en espacios naturales protegidos. En el acondicionamiento de caminos del Parque, si fuera conveniente su pavimentación, se utilizarán preferentemente materiales coloreados con el fin de integrar al máximo estas infraestructuras con el entorno.

7. Los artículos 12 a 14 del PORN establecen el resto de disposiciones referentes a la protección de los suelos.

Sección 3ª

Normas sobre protección de la vegetación

Artículo 23. Protección de la vegetación silvestre

1. De acuerdo con el artículo 17 del PORN, se prohibe la introducción y repoblación con especies no autóctonas en el ámbito del Parque. En las zonas actualmente ajardinadas se evitará la invasión de las especies alóctonas invasoras a los espacios naturales colindantes.

2. La extracción de madera o leña se podrá autorizar únicamente si responde a alguno de los criterios siguientes:

- a) Provisión de leñas para usos domésticos o instalaciones públicas. En ningún caso se podrán recoger libremente por los visitantes.
- b) Como resultado de tareas de prevención de incendios.

c) Com a resultat de mesures fitosanitàries.  
d) Amb motiu d'estudis científics.  
e) Per a l'erradicació d'espècies al·lòctones invasores, que desplacen les del lloc.

f) En desplegament dels plans de recuperació, maneig o conservació d'espècies incloses en el Catàleg nacional d'espècies amenaçades que, si és el cas, siguen redactats per raó de la Llei 4/1989, de 27 de març, de conservació d'espais naturals i de la flora i la fauna silvestres; o dels plans de recuperació, conservació o acció previstos en el Decret 32/2004, de 27 de febrer, del Consell, pel qual es crea i regula el Catàleg valencià d'espècies amenaçades, i s'establixen categories i normes per a la seua protecció.

3. En totes les forests públiques del parc natural es mantindrà un nombre de peus vells o morts (3-4% de l'àrea basal total per hectàrea) per a crear hàbitats per a invertebrats i vertebrats. Pel mateix motiu en els desbrossaments i aclarides de pinedes d'ombria es deixarà sobre el sòl una part del brançatge generat. Es promouran els mateixos dos criteris per a les forests privades.

4. Es consideren comunitats vegetals d'interés en l'àmbit d'aquest PRUG, d'acord amb la classificació de la Directiva 92/43/CEE, del Consell, de 21 de maig, les següents: 1240 penya-segats amb vegetació de les costes mediterrànies amb *Limonium* ssp. endèmics; 5210 matolls arborescents de *Juniperus* spp., 5330 matolls termomediterranis i preestèpics; 6220 zones subestèpiques de gramínies i anuals del Thero-Brachypodieta; 92D0 Galeries i matolls riberencs termomediterranis; 9340 alzinars de *Quercus ilex* i *Quercus rotundifolia*. La memòria informativa del present PRUG indica diverses localitzacions d'aquestes comunitats, sense que tinga caràcter d'inventari detallat.

5. Es consideren espècies vegetals d'especial interès en l'àmbit d'aquest PRUG, sense perjudici d'altres que es puguen afegir, les següents: *Adiantum capillus veneris*, *Amelanchier ovalis*, *Andrachne telephioides*, *Antirrhinum barrelieri* subsp. *litigiosum*, *Asplenium fontanum*, *Asplenium petrarcae* subsp. *petrarcae*, *Biscutella carolipauana*, *Biscutella mastracensis*, *Cakile maritima* subsp. *maritima*, *Centaurea saguntina*, *Ceterach officinarum*, *Chamaerops humilis*, *Chamaesyce peplis*, *Colutea brevialata*, *Crithmum maritimum*, *Dianthus broteri* subsp. *valentinus*, *Echinophora spinosa*, *Echium asperrinum*, *Erodium sanguis-christi* subsp. *sanguis-christi*, *Eryngium maritimum*, *Euphorbia paralias*, *Guinollea scabra*, *Jasminum fruticosum*, *Juniperus phoenicea*, *Limonium girardianum*, *Limonium perplexum*, *Limonium virgatum*, *Medicago marina*, *Micromeria fruticosa*, *Myrtus communis*, *Narcissus serotinus*, *Olea europaea* var. *sylvestris*, *Phillyrea latifolia*, *Phlomis herba-venti*, *Phlomis purpurea*, *Polygonum maritimum*, *Populus alba*, *Prunus mahaleb*, *Prunus spinosa*, *Pseudorlaya pumila*, *Quercus ilex* subsp. *rotundifolia*, *Sarcocapnos enneaphylla*, *Teucrium dunense*, *Ulmus minor*, *Urginea maritima*, *Viburnum tinus*.

6. Queda prohibida la recol·lecció, el dany o la mutilació dels exemplars de les espècies vegetals citades en l'apartat anterior i l'alteració dels llocs que continguen les comunitats vegetals recollides en l'apartat 4 d'aquest article, excepte autorització expressa de l'òrgan competent en espais naturals protegits, per raons fitosanitàries, per a la millora de les formacions arbòries, per a la reproducció d'espècies vegetals o per a la investigació.

7. Les actuacions que requereixen autorització en aquesta matèria han de comptar amb l'informe previ favorable de l'òrgan competent en espais naturals protegits.

#### Article 24. Arbres monumentals

S'establix el Catàleg d'arbres monumentals del Parc Natural de la Serra d'Irta, que queda constituït inicialment pels arbres que es detallen a continuació:

- Garrofera, situada en la masia del Senyor.
- Olivera, situada en camps de cultiu de les proximitats de la Masia del Senyor.

Queda prohibida la tala d'aquests exemplars, els quals han de rebre una gestió específica per a assegurar-ne la preservació. Oportunament es redactarà un document complet que podrà ampliar o modificar els exemplars inclosos en el catàleg, a més d'establir les fitxes detallades de conservació i protecció de cada exemplar d'arbre monumental catalogat.

c) Como resultado de medidas fitosanitarias.  
d) Con motivo de estudios científicos.  
e) Para la erradicación de especies alóctonas invasoras, que desplacen a las del lugar.

f) En desarrollo de los planes de recuperación, manejo o conservación de especies incluidas en el Catálogo Nacional de Especies Amenazadas que, en su caso, sean redactados en virtud de la Ley 4/1989, de 27 de marzo, de Conservación de Espacios Naturales y de la Flora y la Fauna Silvestres; o de los planes de recuperación, conservación o acción previstos en el Decreto 32/2004, de 27 de febrero, del Consell, por el que se crea y regula el Catálogo Valenciano de Especies Amenazadas, y se establecen categorías y normas para su protección.

3. En todos los montes públicos del Parque Natural se mantendrá un número de pies viejos o muertos (3-4% del área basal total por hectárea) para crear hábitats para invertebrados y vertebrados. Por el mismo motivo en los desbroces y aclareos de pinares de umbría se dejará sobre el suelo una parte del ramaje generado. Se promoverán los mismos dos criterios para los montes privados.

4. Se consideran comunidades vegetales de interés en el ámbito de este PRUG, de acuerdo con la clasificación de la Directiva 92/43/CEE, del Consejo, de 21 de mayo, las siguientes: 1240 Acantilados con vegetación de las costas mediterráneas con *Limonium* ssp. endémicos; 5210 Matorrales arborescentes de *Juniperus* spp., 5330 Matorrales termomediterráneos y pre-estépicos; 6220 Zonas subestépicas de gramíneas y anuales del Thero-Brachypodieta; 92D0 Galerías y matorrales ribereños termomediterráneos; 9340 Encinares de *Quercus ilex* y *Quercus rotundifolia*. La memoria informativa del presente PRUG indica diversas localizaciones de estas comunidades, sin que tenga carácter de inventario detallado.

5. Se consideran especies vegetales de especial interés en el ámbito de este PRUG, sin perjuicio de otras que se pudieran añadir, las siguientes: *Adiantum capillus veneris*, *Amelanchier ovalis*, *Andrachne telephioides*, *Antirrhinum barrelieri* subsp. *litigiosum*, *Asplenium fontanum*, *Asplenium petrarcae* subsp. *petrarcae*, *Biscutella carolipauana*, *Biscutella mastracensis*, *Cakile maritima* subsp. *maritima*, *Centaurea saguntina*, *Ceterach officinarum*, *Chamaerops humilis*, *Chamaesyce peplis*, *Colutea brevialata*, *Crithmum maritimum*, *Dianthus broteri* subsp. *valentinus*, *Echinophora spinosa*, *Echium asperrinum*, *Erodium sanguis-christi* subsp. *sanguis-christi*, *Eryngium maritimum*, *Euphorbia paralias*, *Guinollea scabra*, *Jasminum fruticosum*, *Juniperus phoenicea*, *Limonium girardianum*, *Limonium perplexum*, *Limonium virgatum*, *Medicago marina*, *Micromeria fruticosa*, *Myrtus communis*, *Narcissus serotinus*, *Olea europaea* var. *sylvestris*, *Phillyrea latifolia*, *Phlomis herba-venti*, *Phlomis purpurea*, *Polygonum maritimum*, *Populus alba*, *Prunus mahaleb*, *Prunus spinosa*, *Pseudorlaya pumila*, *Quercus ilex* subsp. *rotundifolia*, *Sarcocapnos enneaphylla*, *Teucrium dunense*, *Ulmus minor*, *Urginea maritima*, *Viburnum tinus*.

6. Queda prohibida la recolección, el daño o la mutilación de los ejemplares de las especies vegetales citadas en el apartado anterior y la alteración de los lugares que contengan las comunidades vegetales recogidas en el apartado 4 de este artículo, excepto autorización expresa del órgano competente en espacios naturales protegidos, por razones fitosanitarias, para la mejora de las formaciones arbóreas, para la reproducción de especies vegetales o para la investigación.

7. Las actuaciones que requieren autorización en esta materia, deberán contar con el informe previo favorable del órgano competente en espacios naturales protegidos.

#### Artículo 24. Árboles monumentales

Se establece el Catálogo de Árboles Monumentales del Parque Natural de la Serra d'Irta, que queda constituido inicialmente por los árboles que se detallan a continuación:

- Algarrobo, situado en la masía del Senyor.
- Olivo, situado en campos de cultivo de las proximidades de la Masía del Senyor.

Queda prohibida la tala de estos ejemplares, los cuales deberán recibir una gestión específica para asegurar su preservación. Oportunamente se redactará un documento completo que podrá ampliar o modificar los ejemplares incluidos en el catálogo, además de establecer fichas detalladas de conservación y protección de cada ejemplar de árbol monumental catalogado.

#### Article 25. Tala i recol·lecció de vegetals i fongs

Sense perjudici del que estableix l'article 23.6, es permet la recol·lecció popular de rovellons (*Lactarius* sp.) i d'altres fongs tradicionalment recollits en la zona, i de fruits i llavors silvestres. Només es permet recol·lectar-los en finques públiques, mai en propietat particular sense el consentiment d'aquesta. Sense perjudici del que disposa l'Ordre de 16 de setembre de 1996, de la Conselleria d'Agricultura i Medi ambient, per la qual es regula la recollida de bolets i altres fongs en el territori de la Comunitat Valenciana, la recol·lecció es regirà per les normes específiques següents:

a) Se seguiran les normes particulars establides per aquest PRUG pel que fa a l'accés per sendes, camins i per l'interior del parc natural, i generalment s'evitarà transitar fora de camins i sendes ja traçades.

b) Es prohibeix alterar durant la recol·lecció el bosc baix, el sòl i la seua capa orgànica, siga manualment o utilitzant qualsevol instrument. Així mateix, es prohibeix als visitants utilitzar dins del parc natural qualsevol ferramenta apta per a remoure el sòl com ara falçs, rastells, aixades, aixadells o altres semblants.

c) Es recol·lectaran només els exemplars de rovellons que hagen arribat a la seua mesura madura, xifrada en un diàmetre mínim de 5 cm., deixant en el seu lloc, sense deteriorar, els exemplars trencats o alterats i els que no siguen motiu de recol·lecció.

d) El transport dels exemplars recollits serà preferentment en cistelles de vimen, palla, canya o semblants, que per la seua estructura permeten la dispersió d'espores. S'evitarà l'ús de recipients hermètics com ara bosses de mà, cups, cabassos i semblants, com també tot tipus de recipients hermètics.

#### Article 26. Prevenció dels incendis

1. Totes les obres i els treballs que es realitzen en l'àmbit del Parc Natural de la Serra d'Irta i de la seua àrea d'esmoreïment d'impactes seguiran les normes de seguretat establides pel Decret 7/2004, de 23 de gener, del Consell.

2. Totes les instal·lacions i les infraestructures d'ús públic situades en l'àmbit del Parc Natural de la Serra d'Irta i de la seua àrea d'esmoreïment d'impactes, tant les de titularitat pública com les de titularitat privada, estaran subjectes al que estableix la legislació sectorial sobre prevenció d'incendis forestals i al que es determina en aquest PRUG.

3. No es permet la instal·lació de nous paellers en les àrees recreatives, tant en l'àrea recreativa de l'ermita de Sant Antoni –únic lloc on n'hi ha– com en la resta d'àrees recreatives existents o futures del parc natural i la seua àrea d'esmoreïment d'impactes.

4. Normes que regiran en l'ús dels paellers de l'àrea recreativa de l'ermita de Sant Antoni:

a) A fi de depositar les restes derivades de la utilització del paeller (cendres i calius), juntament amb aquests es construirà un contenidor d'obra o material no inflamable tancat amb tapa de material no inflamable. Les cendres o calius només es podran traslladar a aquests llocs.

b) Una vegada s'haja finalitzat la utilització de les cuines o paellers es retiraran de la proximitat dels focs les llenyes que no s'hagen utilitzat, depositant-les en els llenyers o zones destinades a l'efecte.

c) Quan s'haja finalitzat l'ús de cuines o paellers s'ha de comprovar que els calius queden perfectament apagats.

d) Els residus derivats de la utilització del paeller es depositaran en els contenidors disposats per a la seua acollida.

5. Condicions mínimes de seguretat que han de complir els paellers d'ús públic:

a) Els paellers tindran 3 parets i sostre.

b) Els paellers tindran ximeneres per a l'eixida de fums, construïdes sobre cada una de les cuines, proveïdes de caperutxes o cimals de xapa galvanitzada i en les que s'instal·laran mataespurnes de materials no inflamables amb obertures de 2 cm.

c) L'edificació tindrà un paviment al voltant de 2 a 3 metres que servirà com a aïllant i per a preparar el menjar.

d) Els llenyers se situaran a l'exterior de l'edificació, separats de les cuines per un barandat, per a evitar l'acumulació de llenyes al costat dels focs. La seua orientació principal ha de ser al sud i si açò no és

#### Artículo 25. Tala y recolección de vegetales y hongos

Sin perjuicio de lo que se establece en el artículo 23.6, se permite la recolección popular de niscalos (*Lactarius* sp.) y de otros hongos tradicionalmente recogidos en la zona, y de frutos y semillas silvestres. Sólo se permite recolectar en fincas públicas, nunca en propiedad particular sin el consentimiento de ésta. Sin perjuicio de lo que dispone la Orden de 16 de septiembre de 1996, de la Conselleria de Agricultura y Medio Ambiente, por la cual se regula la recogida de setas y otros hongos en el territorio de la Comunitat Valenciana, la recolección se regirá por las normas específicas siguientes:

a) Se seguirán las normas particulares establecidas por este PRUG en lo que respecta al acceso por sendas, caminos y por el interior del Parque Natural, y por lo general se evitará transitar fuera de caminos y sendas ya trazadas.

b) Se prohíbe alterar durante la recolección el bosque bajo, el suelo y su capa orgánica, sea manualmente o utilizando cualquier instrumento. Asimismo, se prohíbe a los visitantes utilizar dentro del Parque Natural cualquier herramienta apta para remover el suelo tales como hoces, rastrillos, azadas, escardillos u otros similares.

c) Se recolectarán sólo los ejemplares de niscalos que hayan llegado a su medida madura, cifrada en un diámetro mínimo de 5 cm., dejando en su sitio, sin deteriorar, los ejemplares rotos o alterados y los que no sean motivo de recolección.

d) El transporte de los ejemplares recogidos se realizará en cestos de mimbre, paja, caña o similares que, por su estructura, permitan la dispersión de las esporas. Se evitará el uso de recipientes tales como bolsos, cubos, capazos y similares, así como de todo tipo de recipientes herméticos.

#### Artículo 26. Prevención de los incendios

1. Todas las obras y trabajos que se realicen en el ámbito del Parque Natural de la Serra d'Irta y de su área de amortiguación de impactos seguirán las normas de seguridad establecidas por el Decreto 7/2004, de 23 de enero, del Consell.

2. Todas las instalaciones e infraestructuras de uso público situadas en el ámbito del Parque Natural de la Serra d'Irta y de su área de amortiguación de impactos, tanto las de titularidad pública como las de titularidad privada, estarán sujetas a lo establecido en la legislación sectorial sobre prevención de incendios forestales y a lo que se determina en este PRUG.

3. No se permite la instalación de nuevos paellers en las áreas recreativas, tanto en el área recreativa de la ermita de Sant Antoni –único lugar donde los hay– como en el resto de áreas recreativas existentes o futuras del Parque Natural y su área de amortiguación de impactos.

4. Normas que regirán en el uso de los paellers del área recreativa de la Ermita de Sant Antoni:

a) Con objeto de depositar los restos derivados de la utilización del paeller (cenizas y rescoldos), junto a éstos se construirá un contenedor de obra o material no inflamable cerrado con tapa de material no inflamable. Las cenizas o rescoldos solamente se podrán trasladar a estos lugares.

b) Una vez se haya finalizado la utilización de las cocinas o paellers se retirarán de la proximidad de los fuegos las leñas que no se hayan utilizado, depositándolas en las leñeras o zonas destinadas al efecto.

c) Cuando se haya finalizado el uso de cocinas o paellers se debe comprobar que los rescoldos quedan perfectamente apagados.

d) Los residuos derivados de la utilización del paeller se depositarán en los contenedores dispuestos para su acogida.

5. Condiciones mínimas de seguridad que deben cumplir los paellers de uso público:

a) Los paellers tendrán 3 paredes y techo

b) Los paellers tendrán chimeneas para la salida de humos, construidas sobre cada una de las cocinas, provistas de caperuzas o copetes de chapa galvanizada y en las que se instalarán matachispas de materiales no inflamables con aberturas de 2 cm.

c) La edificación tendrá un solado alrededor de 2 a 3 metros que servirá como aislante y para preparar la comida.

d) Las leñeras se situarán en el exterior de la edificación, separadas de las cocinas por un tabique, para evitar la acumulación de leñas junto a los fuegos. Su orientación principal deberá ser al sur y si esto

possible, a l'oest. A més, estaran cobertes perquè les llenyes no s'humitegen amb les pluges.

e) Al voltant dels paellers es deixarà una faixa d'un metre com a mínim d'amplària, en la qual s'eliminarà tot el combustible.

f) Es mantindrà una franja perimetral de seguretat al voltant de la construcció, on s'ha de tallar l'herba seca, així com rastellar la pinassa i la fullaraca i arrancar el matoll. L'amplària de la dita franja es graduarà segons el tipus i la crescuda de la vegetació.

g) Els arbres es podaran fins a tres metres d'altura i s'eliminaran les branques que dominen les construccions o s'acosten a menys de tres metres d'una xemenera.

6. Condicions mínimes de seguretat que han de complir els paellers i xemeneres de propietat privada que estiguen situats a menys de 100 m. de terreny forestal:

a) Els paellers tindran 3 parets i sostre.

b) Els paellers disposaran de xemeneres per a l'eixida de fums, com també de matachispas de material no inflamable amb obertures de 2 cm.

c) Es mantindrà una franja perimetral de seguretat al voltant de la construcció, on s'ha de tallar l'herba seca, així com rastellar la pinassa i la fullaraca i arrancar el matoll. L'amplària de la dita franja es graduarà segons el tipus i crescuda de la vegetació.

d) Els arbres es podaran fins a tres metres d'altura i s'eliminaran les branques que dominen les construccions o s'acosten a menys de tres metres d'una xemenera

7. Condicions mínimes de seguretat que han de complir el cremadors de restes agrícoles:

a) Construïts d'obra.

b) Han de tindre un diàmetre màxim d'1,5 m. i altura mínima de 2,5 m.

c) L'obertura estarà oposada al terreny forestal més pròxim.

d) Han de disposar de matachispas no deformable al calor.

e) L'amplària màxima de malla serà de 0,5 x 0,5 centímetres.

f) Tota la maquinària lleugera, semipesada o pesada utilitzada en els treballs de construcció ha d'anar dotada amb extintor de pols i motxilla extintora d'aigua.

8. Les mesures de prevenció que s'han de seguir en el manteniment de les línies elèctriques que discorren pel parc natural o la seua àrea d'esmoreïment d'impactes han de complir els requisits següents:

a) Garantir la detecció de ruptura de conductor i faltes d'alta impedància.

b) Assegurar la localització de la falta en un rang de 500 metres amb un temps màxim de 5 minuts des de l'instant de detecció de la falta.

c) Disposar d'un sistema que permeta comunicar amb el 112 (telèfon d'emergència) en un temps inferior a 5 minuts des de l'instant de la localització de la falta per a la seua posterior gestió.

d) No es permetran reenganxaments automàtics quan la línia ha sigut desconnectada per una falta possiblement perillosa per al medi forestal.

e) El compliment d'aquestes característiques que asseguren una protecció especialment segura estarà garantit per un projecte tècnic aprovat per la conselleria competent en matèria d'energia que garanteix que el sistema de protecció complix les característiques exposades.

9. Es revisaran els plans locals de crema amb l'objectiu de regular l'ús de foc en les activitats agrícoles que es porten a terme en l'interior Parc Natural de la Serra d'Irta i la seua àrea d'esmoreïment d'impactes. Aquests plans inclouran totes les parcel·les en què s'exercisquen activitats agrícoles relacionades amb el cultiu de llenyosos que necessiten treballs de poda i eliminació de restes de poda. Els criteris bàsics que regularan aquests plans de crema són els següents:

a) Al juliol, agost, setembre i Setmana Santa i festius es prohibeix la crema.

b) En els cultius situats en enclavaments forestals o en una franja de 500 m al voltant dels terrenys forestals, s'afavorirà l'eliminació de les restes agrícoles sense l'ús del foc.

c) Excepcionalment, i per motius culturals o degudament justificats, els ajuntaments podran permetre l'ús del foc en els períodes anteriorment mencionats, sempre que existisca la deguda seguretat.

no es posible, al oeste. Además, estarán cubiertas para que las leñas no se humedezcan con las lluvias.

e) Alrededor de los paellers se dejará una faja de un metro como mínimo de anchura, en la que se eliminará todo el combustible.

f) Se mantendrá una franja perimetral de seguridad alrededor de la construcción, donde se debe cortar la hierba seca, así como rastrillar la pinocha y la hojarasca y arrancar el matorral. La anchura de dicha franja se graduará en función del tipo y desarrollo de la vegetación.

g) Los árboles se podarán hasta tres metros de altura y se eliminarán las ramas que dominen las construcciones o se acerquen a menos de tres metros de una chimenea.

6. Condiciones mínimas de seguridad que deben cumplir los paellers y chimeneas de propiedad privada que estén situados a menos de 100 m. de terreno forestal:

a) Los paellers tendrán 3 paredes y techo.

b) Los paellers dispondrán de chimeneas para la salida de humos, así como de matachispas de material no inflamable con aberturas de 2 cm.

c) Se mantendrá una franja perimetral de seguridad alrededor de la construcción, donde se debe cortar la hierba seca, así como rastrillar la pinocha y la hojarasca y arrancar el matorral. La anchura de dicha franja se graduará en función del tipo y desarrollo de la vegetación.

d) Los árboles se podarán hasta tres metros de altura y se eliminarán las ramas que dominen las construcciones o se acerquen a menos de tres metros de una chimenea

7. Condiciones mínimas de seguridad que deben cumplir los quemadores de restos agrícolas:

a) Serán contruidos de obra.

b) Deberán tener un diámetro máximo de 1,5 m. y altura mínima de 2,5 m.

c) La abertura estará opuesta al terreno forestal más próximo.

d) Deberán disponer de matachispas no deformable al calor.

e) El ancho máximo de malla será de 0,5 x 0,5 centímetros.

f) Toda la maquinaria ligera, semipesada o pesada utilizada en los trabajos de construcción deberá ir dotada con extintor de polvo y mochila extintora de agua.

8. Las medidas de prevención a seguir en el mantenimiento de las líneas eléctricas que discurren por el Parque Natural o su área de amortiguación de impactos deberán cumplir los siguientes requisitos:

a) Garantizar la detección de rotura de conductor y faltes de alta impedancia.

b) Assegurar la localización de la falta en un rango de 500 metros con un tiempo máximo de 5 minutos desde el instante de detección de la falta.

c) Disponer de un sistema que permita comunicar con el 112 (teléfono de emergencia) en un tiempo inferior a 5 minutos desde el instante de la localización de la falta para su posterior gestión.

d) No se permitirán reenganxaments automàtics cuando la línia ha sido desconnectada por una falta posiblemente peligrosa para el medio forestal.

e) El cumplimiento de estas características que aseguran una protección especialmente segura estará garantizado por un proyecto técnico aprobado por la Conselleria competente en materia de energía que garantice que el sistema de protección cumple las características expuestas.

9. Se revisarán los planes locales de quema con el objetivo de regular el uso de fuego en las actividades agrícolas que se desarrollan en el interior Parque Natural de la Serra d'Irta y su área de amortiguación de impactos. Estos planes incluirán todas las parcelas en las que se desarrollen actividades agrícolas relacionadas con el cultivo de leñosos que precisen trabajos de poda y eliminación de restos de poda. Los criterios básicos que regularán estos planes de quema son los siguientes:

a) En julio, agosto, septiembre y Semana Santa y festivos se prohíbe la quema.

b) En los cultivos situados en enclavados forestales o en una franja de 500 m alrededor de los terrenos forestales, se favorecerá la eliminación de los restos agrícolas sin el uso del fuego.

c) Excepcionalmente, y por motivos culturales o debidamente justificados, los Ayuntamientos podrán permitir el empleo del fuego en los periodos anteriormente mencionados, siempre que exista la debida seguridad.

d) En cas d'alerta màxima no es podrà usar foc, i queden anulades les comunicacions o autoritzacions.

e) No es podrà abandonar la vigilància de la crema fins que el foc estiga totalment apagat i transcórrega, almenys, una hora sense que s'observen brases.

f) Quan la distància entre la foguera i els marges, cunetes o formació amb continuïtat de la vegetació siga de menys de 30 metres, queda prohibit qualsevol tipus de crema, excepte amb cremador degudament construït, i ha de comptar amb un extintor durant la crema.

g) Quan la distància entre la foguera i els marges, cunetes o formació amb continuïtat de la vegetació siga de 30 a 100 metres, es netejarà de brosses i matoll una superfície suficient i no inferior en cap cas als 2 metres al voltant d'on es realitze la crema. L'altura de la flama no ha de ser major de 2 metres. Ha de tindre un extintor o una motxilla extintora de 20 litres de capacitat com a mínim.

h) Quan la distància entre la foguera i els marges, cunetes o formació amb continuïtat de la vegetació siga de 100 a 500 metres, es netejarà de brosses i matoll una superfície suficient i no inferior, en cap cas, als 2 metres al voltant d'on es realitze la crema. L'altura de la flama no ha de ser major de 4 metres. Ha de tindre un extintor o una motxilla extintora de 20 litres de capacitat com a mínim.

i) Quan la distància entre la foguera i els marges, cunetes o formació amb continuïtat de la vegetació siga de més de 500 metres, no hi ha restriccions.

j) En la crema de restolls en bancals, marges, cunetes i séquies, els bancals circumdants a la zona de crema estaran llaurats. En tot cas no existirà continuïtat entre la zona de crema i la zona forestal, i han d'existir almenys 10 metres nets. La crema s'iniciarà contra el vent, i des de la part superior del marge. El front de foc mai podrà superar els 5 metres de longitud. Ha de tindre un extintor o una motxilla extintora de 20 litres de capacitat com a mínim.

#### Secció 4a

#### Normes sobre protecció de la fauna

##### Article 27. Protecció de la fauna silvestre

1. Els articles 19 a 22 del PORN estableixen el marc per a la protecció de la fauna del parc natural. La tinença d'animals domèstics en les finques particulars incloses en el parc queda permesa sempre que se subjecte als articles del PORN abans mencionats respecte a evitar perturbacions sobre la fauna silvestre.

2. La caça i la captura d'espècies animals cinegètiques es regula en l'article 36 d'aquestes normes, i correspon a l'ordenació de l'activitat cinegètica.

3. Les autoritzacions excepcionals per al control de la població d'espècies potencialment perjudicials per a l'agricultura, la ramaderia, boscos, caça, pesca, fauna silvestre o salut pública, per mitjà de qualsevol procediment de captura o mort (batudes, esperes, mètodes massius o no selectius, etc.), requeriran l'informe favorable previ de l'òrgan competent en espais naturals protegits. Es realitzarà un estricte seguiment i control d'aquestes autoritzacions.

4. Sense perjudici del que s'estableix l'article 60 d'aquestes normes, que regula la circulació de persones i vehicles, per a evitar molèsties a la fauna durant la seua època de reproducció, els aprofitaments forestals, tractaments selvícoles i altres activitats potencialment perturbadors es realitzaran des del mes d'agost al mes de desembre, ambdós inclosos, excepte en aquells llocs on es tinga constància de la cria d'espècies novelles (grans àguiles, bagaleus, teixons, fagines...) on tampoc es permetrà ni en el mes de gener ni en el mes de febrer. Excepcionalment es podran autoritzar altres períodes d'execució diferents amb l'informe previ favorable de l'òrgan competent en espècies protegides.

5. Respecte als visitants, els gossos són els únics animals de companyia admesos en el parc. Els gossos aniran en tot moment lligats amb corretja i controlats de prop per la persona que els haja portat al parc, vigilant que no puguen espantar els pardals o xicotets mamífers que troben al seu pas. Cal evitar els crits als gossos per a no destorbar la fauna i els altres visitants.

6. Es consideren espècies animals d'especial interès en l'àmbit del PORN, sense perjudici d'altres que es puguen afegir, les següents:

d) En caso de alerta máxima no se podrá emplear fuego, quedando anuladas las comunicaciones o autorizaciones.

e) No se podrá abandonar la vigilancia de la quema hasta que el fuego esté totalmente apagado y transcurra, al menos, una hora sin que se observen brasas.

f) Cuando la distancia entre la hoguera y los márgenes, cunetas o formación con continuidad de la vegetación sea de menos de 30 metros, queda prohibido cualquier tipo de quema, excepto con quemador debidamente construido, debiendo contar con un extintor durante la quema.

g) Cuando la distancia entre la hoguera y los márgenes, cunetas o formación con continuidad de la vegetación sea de 30 a 100 metros, se limpiará de brozas y matorral una superficie suficiente y no inferior en ningún caso a los 2 metros alrededor de donde se realice la quema. La altura de llama no debe ser mayor de 2 metros. Deberá tener un extintor o una mochila extintora de 20 litros de capacidad como mínimo.

h) Cuando la distancia entre la hoguera y los márgenes, cunetas o formación con continuidad de la vegetación sea de 100 a 500 metros, se limpiará de brozas y matorral una superficie suficiente y no inferior, en ningún caso, a los 2 metros alrededor de donde se realice la quema. La altura de llama no debe ser mayor de 4 metros. Deberá tener un extintor o una mochila extintora de 20 litros de capacidad como mínimo.

i) Cuando la distancia entre la hoguera y los márgenes, cunetas o formación con continuidad de la vegetación sea de más de 500 metros, no hay restricciones.

j) En la quema de rastrojos en banales, márgenes, cunetas y acequias, los banales circundantes a la zona de quema estarán labrados. En todo caso no existirá continuidad entre la zona de quema y la zona forestal, debiendo existir al menos 10 metros limpios. La quema se iniciará contra el viento, y desde la parte superior del margen. El frente de fuego nunca podrá superar los 5 metros de longitud. Deberá tener un extintor o una mochila extintora de 20 litros de capacidad como mínimo.

#### Sección 4ª

#### Normas sobre protección de la fauna

##### Artículo 27. Protección de la fauna silvestre

1. Los artículos 19 a 22 del PORN establecen el marco para la protección de la fauna del Parque Natural. La tenencia de animales domésticos en las fincas particulares incluidas en el Parque queda permitida siempre y cuando se sujete a los artículos del PORN antes mencionados con respecto a evitar perturbaciones sobre la fauna silvestre.

2. La caza y captura de especies animales cinegéticas se regula en el artículo 36 de estas normas, correspondiendo a la ordenación de la actividad cinegética.

3. Las autorizaciones excepcionales para el control de la población de especies potencialmente perjudiciales para la agricultura, la ganadería, bosques, caza, pesca, fauna silvestre o salud pública, mediante cualquier procedimiento de captura o muerte (batidas, esperas, métodos masivos o no selectivos, etc.), requerirán el informe favorable previo del órgano competente en espacios naturales protegidos. Se realizará un estricto seguimiento y control de estas autorizaciones.

4. Sin perjuicio de lo que se establece en el artículo 60 de estas normas, que regula la circulación de personas y vehículos, para evitar molestias a la fauna durante su época de reproducción, los aprovechamientos forestales, tratamientos selvícolas y otras actividades potencialmente perturbadores se realizarán desde el mes de agosto al mes de diciembre, ambos incluidos, excepto en aquellos lugares donde se tenga constancia de la cria de especies primerizas (grandes águilas, cárabos, tejones, garduñas...) donde tampoco se permitirá ni en el mes de enero ni en el mes de febrero. Excepcionalmente se podrán autorizar otros períodos de ejecución diferentes con el informe previo favorable del órgano competente en especies protegidas.

5. Con respecto a los visitantes, los perros son los únicos animales de compañía admitidos en el Parque. Los perros irán en todo momento atados con correa y controlados de cerca por la persona que los haya traído al Parque, vigilando que no puedan asustar a los pájaros o pequeños mamíferos que encuentren a su paso. Hay que evitar los gritos a los perros para no estorbar a la fauna y a los otros visitantes.

6. Se consideran especies animales de especial interès en el ámbito del PORN, sin perjuicio de otras que se pudieran añadir, las siguientes:



a) Invertebrats: Charaxes jasius, Chondrina farinesii, Trochoidea elegans, Trochoidea murcica.

b) Vertebrats: Accipiter gentilis, Accipiter nisus, Asio otus, Circus gallicus, Dendrocopos major, Erithacus rubecula, Falco peregrinus, Felis silvestris, Genetta genetta, Hieraaetus fasciatus, Hydrobates pelagicus, Larus audouinii, Martes foina, Meles meles, Phalacrocorax aristotelis desmarestii, Pleurodeles walzl, Testudo hermannii.

7. S'ha de respectar, en tot cas, la normativa establida en el Decret 32/2004, de 27 de febrer, del Consell, pel qual es crea i regula el Catàleg valencià d'espècies de fauna amenaçades, i s'establixen categories i normes per a la seua protecció; i el Reial decret 1095/1989, de 8 de setembre, pel qual s'establixen les espècies que poden ser objecte de caça i pesca, i les normes per a la seua protecció, i també la resta de legislació que protegix determinades espècies de fauna.

8. Les actuacions que requerixen autorització en aquesta matèria han de comptar amb l'informe previ favorable de l'òrgan competent en espais naturals protegits.

**Article 28. Tancament de finques**

1. Es definixen com a tanques no penetrables totes aquelles tanques en xarxa metàl·lica o estructura metàl·lica rígida oberta, i d'obra de construcció amb acabats lluïts o llisos que no puga creuar lliurement la fauna salvatge. Es definixen com a tanques penetrables les vegetals, les de fusta, les de pedra seca o les d'obra de construcció que es puguen escalar (en els dos últims casos quan no tinguen complements metàl·lics o de vidre no penetrables) que puguen ser creuades lliurement per la fauna silvestre.

2. Les tanques no penetrables estan prohibides en tot l'àmbit del parc natural i en les àrees de predomini agrícola i en les àrees naturals definides pel PORN de la serra d'Irta.

3. Les tanques penetrables es podran autoritzar per a la protecció d'edificacions o instal·lacions, amb l'informe previ favorable de l'òrgan competent en espais naturals protegits, que considerarà el seu possible impacte sobre el paisatge, la vegetació i la fauna silvestre.

4. En la franja de servitud pública de les vies de comunicació i quan estiga justificat pel risc d'atropellament de la fauna, s'admetran les tanques no penetrables de qualsevol longitud, necessàriament acompanyades de mesures canalitzadores de la fauna cap als passos elevats o inferiors d'aquestes vies de comunicació.

5. Es fomentarà que les tanques preexistents prenguen les mesures oportunes per a complir el que disposa aquest article.

**Secció 5a**

**Normes sobre protecció del paisatge**

**Article 29. Manteniment dels processos ecològics del territori**

1. La gestió agrària, forestal, turística i urbanística del territori del PORN, efectuada per les administracions i la propietat privada ha d'evitar una excessiva fragmentació d'aquests diferents usos en unitats de xicotetes dimensions.

2. No s'admetrà la reducció d'extensió de les masses forestals actualment existents, ni la destrucció permanent dels marges herbacis i arbustius dels cultius que utilitza la fauna per al trànsit, com a hàbitat o per a la seua alimentació.

3. Es fomentarà el manteniment i la creació de noves masses forestals de 1-3 ha. en les zones dominades per cultius, quan estiguen separades per més de 500 m. d'altres existents, amb l'objectiu de crear camins de pas funcionals per als éssers vius.

4. En la planificació territorial dels municipis que integren l'àmbit del PORN, es tindrà en consideració la necessitat de preservar la funcionalitat dels corredors ecològics.

5. Les avaluacions d'impacte ambiental, regulades per l'article 9, i els projectes i els plans que es duguen a terme, tindran en consideració els efectes positius o negatius que puguen representar de cara al manteniment de processos ecològics com ara els cicles i la circulació de matèria orgànica, aigua o nutrients, i les interaccions entre organismes com la depredació, la competència, el mutualisme, la participació de xarxes tròfiques, l'intercanvi d'individus o la selecció natural.

a) Invertebrados: Charaxes jasius, Chondrina farinesii, Trochoidea elegans, Trochoidea murcica.

b) Vertebrados: Accipiter gentilis, Accipiter nisus, Asio otus, Circus gallicus, Dendrocopos major, Erithacus rubecula, Falco peregrinus, Felis silvestris, Genetta genetta, Hieraaetus fasciatus, Hydrobates pelagicus, Larus audouinii, Martes foina, Meles meles, Phalacrocorax aristotelis desmarestii, Pleurodeles walzl, Testudo hermannii.

7. Se tendrá que respetar, en cualquier caso, la normativa establecida en el Decreto 32/2004, de 27 de febrero, del Consell, por el cual se crea y regula el Catálogo Valenciano de Especies de Fauna Amenazadas, y se establecen categorías y normas para su protección, y el Real Decreto 1095/1989, de 8 de septiembre, por el cual se establecen las especies que pueden ser objeto de caza y pesca, y las normas para su protección, y también el resto de legislación que protege determinadas especies de fauna.

8. Las actuaciones que requieren autorización en esta materia deberán contar con el informe previo favorable del órgano competente en espacios naturales protegidos.

**Artículo 28. Vallado de fincas**

1. Se definen como vallas no penetrables todos aquellos vallados en red metálica o estructura metálica rígida abierta, y de obra de construcción con acabados enlucidos o lisos que no pueda cruzar libremente la fauna salvaje. Se definen como vallas penetrables las vegetales, las de madera, las de piedra seca o las de obra de construcción que se puedan escalar (en los dos últimos casos cuando no tengan complementos metálicos o de vidrio no penetrables) que puedan ser cruzadas libremente por la fauna silvestre.

2. Las vallas no penetrables están prohibidas en todo el ámbito del Parque Natural y en las áreas de predominio agrícola y en las áreas naturales definidas por el PORN de la Serra d'Irta.

3. Las vallas penetrables se podrán autorizar para la protección de edificaciones o instalaciones, con el informe previo favorable del órgano competente en espacios naturales protegidos, que considerará su posible impacto sobre el paisaje, la vegetación y la fauna silvestre.

4. En la franja de servidumbre pública de las vías de comunicación y cuando esté justificado por el riesgo de atropello de la fauna, se admitirán las vallas no penetrables de cualquier longitud, necesariamente acompañadas de medidas canalizadoras de la fauna hacia los pasos elevados o inferiores de estas vías de comunicación.

5. Se fomentará que los vallados preexistentes tomen las medidas oportunas para cumplir con lo que dispone este artículo.

**Sección 5ª**

**Normas sobre protección del paisaje**

**Artículo 29. Mantenimiento de los procesos ecológicos del territorio**

1. La gestión agraria, forestal, turística y urbanística del territorio del PORN, efectuada por las Administraciones y la propiedad privada deberá evitar una excesiva fragmentación de estos diferentes usos en unidades de pequeñas dimensiones.

2. No se admitirá la reducción de extensión de las masas forestales actualmente existentes, ni la destrucción permanente de los márgenes herbáceos y arbustivos de los cultivos que utiliza la fauna para el tránsito, como hábitat o para su alimentación.

3. Se fomentará el mantenimiento y la creación de nuevas masas forestales de 1-3 ha. en las zonas dominadas por cultivos, cuando estén separadas por más de 500 m. de otras existentes, con el objetivo de crear caminos de paso funcionales para los seres vivos.

4. En la planificación territorial de los municipios que integran el ámbito del PORN, se tendrá en consideración la necesidad de preservar la funcionalidad de los corredores ecológicos.

5. Las evaluaciones de impacto ambiental, reguladas por el artículo 9, y los proyectos y los planes que se lleven a cabo, tendrán en consideración los efectos positivos o negativos que puedan representar de cara al mantenimiento de procesos ecológicos tales como los ciclos y la circulación de materia orgánica, agua o nutrientes, y las interacciones entre organismos como la depredación, la competencia, el mutualismo, la participación de redes tróficas, el intercambio de individuos, o la selección natural.

**Article 30. Protecció de la costa**

1. Amb caràcter general, queda prohibit tot tipus de construcció en el domini públic marítimoterrestre. Les excepcions a aquesta prohibició només podran estar determinades pel que establix respecte d'això la Llei 22/1988, de 28 de juliol, de costes, i les seues correccions i modificacions posteriors.

2. La neteja de platges, cales i de la franja costanera, no podrà realitzar-se per mitjans mecànics, estant permesos únicament tractaments manuals respectuosos amb els hàbitats naturals.

3. Les obres de regeneració de les formacions dunars incloses en l'àmbit del parc natural estaran subjectes al procediment d'avaluació d'impacte ambiental previst per la Llei 2/1989, de 3 de març, de la Generalitat, d'impacte ambiental, i el Decret 162/1990, de 15 d'octubre, pel qual s'aprova el reglament per a l'execució de la dita Llei.

4. Es prohibix tot tipus d'extracció d'àrids, tant arenes com graves, de les dunes i les platges litorals.

5. Es prohibix l'alteració de l'estructura o la destrucció de les comunitats vegetals costaneres psammòfiles, típiques de platges i dunes, així com de la seua fauna associada.

**Article 31. Protecció del paisatge**

**1. Gestió del paisatge forestal i litoral**

La gestió dels hàbitats forestals i litorals tendirà a mantindre el paisatge forestal i litoral per mitjà de la conservació activa i la restauració.

**2. Pertorbacions**

S'evitaran les pertorbacions naturals o antròpiques que comprometen la conservació dels hàbitats i les espècies de flora i de fauna de major interès que s'assenyalen en el PRUG, evitant una excessiva intervenció sobre els sistemes ecològics però tenint en compte les característiques i les dimensions del parc natural.

**3. Fites i elements singulars**

Es vigilarà la integració en el paisatge d'aquelles fites i elements singulars de caràcter natural com penyals, arbres monumentals, etc., per a tots els quals podran establir-se perímetres de protecció basant-se en conques visuals que garantisquen la relevància en l'entorn.

**4. Catàleg d'arbres monumentals del Parc Natural de la Serra d'Irta**

El director conservador vetlarà pel desenvolupament i la gestió del Catàleg d'arbres monumentals definit en l'article 24 d'aquesta normativa.

**5. Elements constructius tradicionals**

Els elements constructius tradicionals existents en l'àmbit del parc natural, així com els jaciments arqueològics i paleontològics, seran objecte d'especial protecció, a fi de garantir la conservació i la recuperació dels valors arquitectònics i tipològics relacionats amb les activitats tradicionalment desenvolupades al territori, segons el que s'establix la Llei 4/1998, d'11 de juny, de la Generalitat, del patrimoni cultural valencià, i la seua modificació, la Llei 7/2004, de 19 d'octubre, de la Generalitat, de modificació de la Llei 4/1998.

**6. Catàleg d'elements d'interès històric, arquitectònic i cultural del Parc Natural de la Serra d'Irta.**

El director conservador vetlarà pel desenvolupament i la gestió del Catàleg d'elements d'interès cultural del Parc Natural de la Serra d'Irta, definit en l'article 32 d'aquesta normativa.

**7. Restauració**

Per a la restauració d'elements constructius o de caràcter natural del parc, la iniciativa privada podrà sol·licitar la col·laboració tècnica i econòmica de l'administració competent, que l'atorgarà segons els mitjans humans i materials de què dispose.

Secció 6a

Normes sobre protecció del patrimoni cultural

**Article 32. Elements d'interès cultural**

1. S'establix el Catàleg d'elements d'interès cultural del Parc Natural de la Serra d'Irta, que queda constituït inicialment pels elements que es detallen a continuació. Queda prohibida la destrucció d'aquests elements, els quals han de rebre una gestió específica per a assegurar la seua protecció. Oportunament es redactarà un document

**Artículo 30. Protección de la costa**

1. Con carácter general, queda prohibido todo tipo de construcción en el dominio público marítimo-terrestre. Las excepciones a esta prohibición sólo podrán venir determinadas por lo establecido al respecto por la Ley 22/1988, de 28 de julio, de Costas, y sus correcciones y modificaciones posteriores.

2. La limpieza de playas, calas y de la franja costera, no podrá realizarse por medios mecánicos, estando permitidos únicamente tratamientos manuales respetuosos con los hábitats naturales.

3. Las obras de regeneración de las formaciones dunares incluidas en el ámbito del Parque Natural estarán sujetas al procedimiento de evaluación de impacto ambiental previsto por la Ley 2/1989, de 3 de marzo, de la Generalitat, de Impacto Ambiental, y el Decreto 162/1990, de 15 de octubre, por el que se aprueba el reglamento para la ejecución de dicha Ley.

4. Se prohíbe todo tipo de extracción de áridos, tanto arenas como graves, de las dunas y las playas litorales.

5. Se prohíbe la alteración de la estructura o destrucción de las comunidades vegetales costeras psammófilas, típicas de playas y dunas, así como de su fauna asociada.

**Artículo 31. Protección del paisaje**

**1. Gestión del paisaje forestal y litoral**

La gestión de los hábitats forestales y litorales tenderá a mantener el paisaje forestal y litoral mediante la conservación activa y la restauración.

**2. Perturbaciones**

Se evitarán las perturbaciones naturales o antrópicas que comprometan la conservación de los hábitats y las especies de flora y de fauna de mayor interès que se señalan en el PRUG, evitando una excesiva intervención sobre los sistemas ecológicos pero teniendo en cuenta las características y las dimensiones del Parque Natural.

**3. Hitos y elementos singulares**

Se vigilará la integración en el paisaje de aquellos hitos y elementos singulares de carácter natural como peñascos, árboles monumentales, etc., para todos los cuales podrán establecerse perímetros de protección en base a cuencas visuales que garanticen la relevancia en el entorno.

**4. Catálogo de árboles monumentales del Parque Natural de la Serra d'Irta**

El director-conservador velará por el desarrollo y la gestión del Catálogo de Árboles Monumentales definido en el artículo 24 de esta normativa.

**5. Elementos constructivos tradicionales**

Los elementos constructivos tradicionales existents en el ámbito del Parque Natural, así como los yacimientos arqueológicos y paleontológicos, serán objeto de especial protección, con objeto de garantizar la conservación y recuperación de los valores arquitectónicos y tipológicos relacionados con las actividades tradicionalmente desarrolladas en el territorio, según lo que se establece en la Ley 4/1998, de 11 de junio, de la Generalitat, del Patrimonio Cultural Valenciano, y su modificación, la Ley 7/2004, de 19 de octubre, de la Generalitat, de Modificación de la Ley 4/1998.

**6. Catálogo de elementos de interés histórico, arquitectónico y cultural del Parque Natural de la Serra d'Irta**

El director-conservador velará por el desarrollo y la gestión del Catálogo de Elementos de Interés Cultural del Parque Natural de la Serra d'Irta, definido en el artículo 32 de esta normativa.

**7. Restauración**

Para la restauración de elementos constructivos o de carácter natural del Parque, la iniciativa privada podrá solicitar colaboración técnica y económica de la administración competente, que la otorgará según los medios humanos y materiales de que disponga.

Sección 6ª

Normas sobre protección del patrimonio cultural

**Artículo 32. Elementos de interés cultural**

1. Se establece el Catálogo de Elementos de Interés Cultural del Parque Natural de la Serra d'Irta, que queda constituido inicialmente por los elementos que se detallan a continuación. Queda prohibida la destrucción de estos elementos, los cuales deberán recibir una gestión específica para asegurar su protección. Oportunamente se redactará

complet que podrà ampliar o modificar els elements inclosos en el catàleg.

- Torre Badum (Peñíscola).
- Caserna de Carrabiners (Peñíscola).
- Ermita de Sant Antoni (Peñíscola).
- Corral de Baltasar (Peñíscola).
- Mas del Senyor (Peñíscola).
- Barraca d'Agricultor (Peñíscola).
- Sénia de la Cubanita (Peñíscola).
- Arreplegador de pedra seca (Peñíscola).
- Corral de Denteta (Peñíscola).
- Abancalaments de la pista de Font Nova (Peñíscola).
- Castell de Polpis (Santa Magdalena de Pulpis).
- Forns de calç (Santa Magdalena de Pulpis).
- Barraca de Pastor (Santa Magdalena de Pulpis i Peñíscola).
- Platja d'Almedíjar (Alcalà de Xivert).
- Avenc del dipòsit d'aigua (Alcalà de Xivert).
- Cap d'Irta (Alcalà de Xivert).
- Castell de Xivert (Alcalà de Xivert).
- Cova dels Diablets (Alcalà de Xivert).
- Despoblat de Xivert (Alcalà de Xivert).
- El Castell (Alcalà de Xivert).
- Ermita de Santa Llúcia i Sant Benet (Alcalà de Xivert).
- Torre Ebrí (Alcalà de Xivert).
- Font d'En Cans (Peñíscola).
- Pou del Moro (Peñíscola).
- Font de la Parra (Alcalà de Xivert).
- Cases de Volta (Peñíscola i Alcalà de Xivert).
- Corral de la Viuda (Alcalà de Xivert).

2. Les actuacions que requereixen autorització en aquesta matèria han de comptar amb l'informe previ favorable de l'òrgan competent en espais naturals protegits i en protecció del patrimoni cultural.

## Capítol II

### *Normes sobre regulació d'activitats*

#### Article 33. Activitats agrícoles

##### 1. Concepte i normes aplicables

Es consideren activitats agrícoles les relacionades directament amb l'explotació dels recursos vegetals del sòl. L'exercici d'aquestes activitats ha de ser sotmés a les normes i els plans sectorials que se'ls s'apliquen.

2. La recuperació de l'activitat agrícola en camps de cultiu abandonats estarà sotmesa a l'autorització prèvia de l'òrgan competent en espais naturals protegits, sense perjudici d'altres requisits que puguin establir les legislacions sectorials aplicables.

La sol·licitud d'autorització indicarà el tipus de cultiu previst, la localització de les parcel·les, les actuacions que siguen necessàries per a l'accés als camps de cultiu i, si és el cas, les mesures previstes per a assegurar el subministrament d'aigua de reg.

No es requerirà aquesta autorització prèvia per a les parcel·les la possible posada en cultiu d'aquestes estiga inclosa, amb la finalitat de prevenció d'incendis forestals i de suport a les tasques d'extinció, en els programes de prevenció d'incendis que la conselleria competent en matèria de medi ambient duga a terme a la zona.

##### 3. Productes fitosanitaris

a) L'ús de productes fitosanitaris ha d'ajustar-se a les normes i plans sectorials que se'ls s'apliquen, d'acord amb els períodes, les limitacions i les condicions establides pels organismes competents i amb les determinacions següents.

b) Es prohibeix la utilització d'herbicides volàtils de qualsevol classe i, generalment, de productes fitosanitaris la classificació toxicològica dels quals siga diferent de les categories A o B per a la fauna terrestre i aquícola, o siga tòxica o molt tòxica per al ramat i les persones. L'ús de productes fitosanitaris en el tractament de plagues forestals ha de comptar amb l'informe previ favorable de l'òrgan competent en espais naturals protegits.

#### Article 34. Activitats ramaderes

1. Es permet en el parc l'activitat ramadera extensiva amb les condicions i limitacions que estableix aquest pla. En particular, l'aprofitament ramader atindrà, com a factors primordials que limiten, la con-

un documento completo que podrá ampliar o modificar los elementos incluidos en el Catálogo.

- Torre Badum (Peñíscola).
- Caserna de Carabineros (Peñíscola).
- Ermita de Sant Antoni (Peñíscola).
- Corral de Baltasar (Peñíscola).
- Mas del Senyor (Peñíscola).
- Barraca de agricultor (Peñíscola).
- Sénia de la Cubanita (Peñíscola).
- "Arreplegador" de pedra seca (Peñíscola).
- Corral de Denteta (Peñíscola).
- Abancalamientos de la pista de Font Nova (Peñíscola).
- Castillo de Polpis (Santa Magdalena de Pulpis).
- Hornos de cal (Santa Magdalena de Pulpis).
- Barraca de pastor (Santa Magdalena de Pulpis y Peñíscola).
- Playa de Almedíjar (Alcalà de Xivert).
- Avenc del depósito de agua (Alcalà de Xivert).
- Cabo de Irta (Alcalà de Xivert).
- Castillo de Xivert (Alcalà de Xivert).
- Cueva de los Diablets (Alcalà de Xivert).
- Despoblado de Xivert (Alcalà de Xivert).
- El Castillo (Alcalà de Xivert).
- Ermita de Santa Llúcia y Sant Benet (Alcalà de Xivert).
- Torre Ebrí (Alcalà de Xivert).
- Fuente de En Canes (Peñíscola).
- Pozo del Moro (Peñíscola).
- Fuente de la Parra (Alcalà de Xivert).
- Casas de Volta (Peñíscola y Alcalà de Xivert).
- Corral de la Viuda (Alcalà de Xivert).

2. Las actuaciones que requieren autorización en esta materia deberán contar con el informe previo favorable del órgano competente en espacios naturales protegidos y en protección del patrimonio cultural.

## Capítulo II

### *Normas sobre regulación de actividades*

#### Artículo 33. Actividades agrícolas

##### 1. Concepto y normas aplicables

Se consideran actividades agrícolas las relacionadas directamente con la explotación de los recursos vegetales del suelo. El ejercicio de estas actividades tendrá que ser sometido a las normas y planes sectoriales que les sean de aplicación.

2. La recuperación de la actividad agrícola en campos de cultivo abandonados estará sometida a autorización previa del órgano competente en espacios naturales protegidos, sin perjuicio de otros requisitos que puedan establecer las legislaciones sectoriales aplicables.

La solicitud de autorización indicará el tipo de cultivo previsto, la localización de las parcelas, las actuaciones que fueran necesarias para el acceso a los campos de cultivo y, en su caso, las medidas previstas para asegurar el suministro de agua de riego.

No se requerirá dicha autorización previa para las parcelas cuya posible puesta en cultivo esté contemplada, con finalidad de prevención de incendios forestales y de apoyo a las labores de extinción, en los programas de prevención de incendios que la Conselleria competente en materia de medio ambiente desarrolle en la zona.

##### 3. Productos fitosanitarios

a) El uso de productos fitosanitarios deberá ajustarse a las normas y planes sectoriales que les sean de aplicación, de acuerdo con los periodos, limitaciones y condiciones establecidas por los organismos competentes y con las determinaciones siguientes.

b) Se prohíbe la utilización de herbicidas volátiles de cualquier clase y, por lo general, de productos fitosanitarios cuya clasificación toxicológica sea distinta de las categorías A o B para la fauna terrestre y aquícola, o sea tóxica o muy tóxica para el ganado y las personas. El uso de productos fitosanitarios en el tratamiento de plagas forestales, deberá contar con el informe previo favorable del órgano competente en espacios naturales protegidos.

#### Artículo 34. Actividades ganaderas

1. Se permite en el Parque la actividad ganadera extensiva con las condiciones y limitaciones que establece este Plan. En particular, el aprovechamiento ganadero atendrá, como factores primordiales limi-

servació i el manteniment dels sòls enfront de l'erosió, l'equilibri amb la fauna silvestre i amb el medi vegetal i el normal desenvolupament de les activitats d'ús públic ordenat.

2. La conselleria competent en matèria de ramaderia, amb un informe previ favorable de la conselleria competent en matèria de medi ambient i en col·laboració amb aquesta última, redactarà i aprovarà un pla tècnic d'aprofitament ramader del Parc Natural de la Serra d'Irta. Aquest pla ha d'incloure, com a mínim, les determinacions següents:

- Delimitació d'àrees fitades per a l'activitat ramadera.
- Definició de la càrrega ramadera aplicable a les distintes zones.
- Disseny d'un sistema de rotació per a evitar el sobrepasturatge.
- Disseny de les infraestructures i instal·lacions necessàries per a la ramaderia extensiva (abeuradors, instal·lacions per a la guarda del ramat, etc.).

3. Durant el període transitori des de l'entrada en vigor d'aquest pla fins a l'aprovació del citat pla tècnic d'aprofitament ramader, per a evitar que l'activitat ramadera pugui provocar determinats impactes negatius sobre el medi, o bé interferir en algun moment el normal exercici de les activitats d'ús públic ordenat del parc, qualsevol autorització d'aprofitament ramader requerirà l'informe previ favorable de l'òrgan competent en espais naturals protegits, la qual supeditarà aquest informe al compliment de les determinacions següents:

a) Les sol·licituds d'autorització han d'incloure, com a mínim:

- La determinació del tipus de maneig que es farà del ramat.
- El detall de les actuacions que s'han de realitzar sobre el medi físic.
- L'avaluació de les repercussions de les activitats proposades sobre la vegetació.
- L'estimació de les possibles repercussions de l'activitat sobre l'ús públic del medi en el parc.

b) El càlcul de l'aprofitament de la superfície dedicada al pasturatge tindrà en compte les premisses següents:

- La classe de bestiar triat no ha de suposar un perill per a la preservació i el normal desenvolupament de la vegetació pròpia de la zona.
- El nombre de caps de bestiar ha de ser tal que puguin alimentar-se durant el temps de permanència, i aquest no ha de prolongar-se més enllà del que siga necessari perquè el ramat consumisca la producció estacional de pastos.

- En calcular la càrrega ramadera, es tindrà en compte la presència d'espècies de la fauna silvestres cinegètiques i no cinegètiques.

4. Sense perjudici del que estableix l'apartat anterior, l'òrgan competent en espais naturals protegits, dins de les activitats ordinàries de gestió del parc natural i, en particular, amb caràcter cautelar durant l'esmentat període transitori fins a l'aprovació del Pla tècnic d'aprofitament ramader del parc, podrà imposar les condicions i limitacions a l'activitat ramadera que siguen necessàries per a una adequada conservació dels valors ambientals de l'espai protegit, així com per a assegurar el normal exercici de les activitats d'ús públic ordenat del parc. Les dites condicions i limitacions s'establiran pel temps i en l'àmbit imprescindibles a la seua finalitat.

#### Article 35. Apicultura

1. L'activitat apícola es considera compatible amb els objectius de conservació del pla i desitjable en l'àmbit del parc natural per la seua funció pol·litzadora de cultius i regeneradora de la vegetació natural.

2. Es permet l'activitat apícola en el parc natural amb les condicions i les limitacions que estableix aquest pla, excepte quan resulte incompatible amb el normal desenvolupament de les activitats d'ús públic ordenat.

3. L'activitat apícola ha de comptar amb l'autorització de l'òrgan competent en espais naturals protegits, sense perjudici de les restants autoritzacions a què hi haja lloc en aplicació de la legislació sectorial vigent.

4. La sol·licitud d'autorització indicarà la localització concreta dels ruscus i les tasques previstes per a dur a terme l'activitat.

tantes, a la conservació y mantenimiento de los suelos frente a la erosión, al equilibrio con la fauna silvestre y con el medio vegetal y al normal desarrollo de las actividades de uso público ordenado.

2. La Conselleria competente en materia de ganadería, previo informe favorable de la Conselleria competente en materia de medio ambiente y en colaboración con esta última, redactará y aprobará un Plan Técnico de Aprovechamiento Ganadero del Parque Natural de la Serra d'Irta. Dicho Plan deberá contemplar, como mínimo, las siguientes determinaciones:

- Delimitación de áreas acotadas para la actividad ganadera.
- Definición de la carga ganadera aplicable a las distintas zonas.
- Diseño de un sistema de rotación para evitar el sobrepastoreo.
- Diseño de las infraestructuras e instalaciones necesarias para la ganadería extensiva (abrevaderos, instalaciones para la guarda del ganado, etc.).

3. Durante el periodo transitorio desde la entrada en vigor de este Plan hasta la aprobación del citado Plan Técnico de Aprovechamiento Ganadero, para evitar que la actividad ganadera pudiera provocar determinados impactos negativos sobre el medio, o bien interferir en algún momento el normal desempeño de las actividades de uso público ordenado del Parque, cualquier autorización de aprovechamiento ganadero requerirá el informe previo favorable del órgano competente en espacios naturales protegidos, la cual supeditarà dicho informe al cumplimiento de las siguientes determinaciones:

a) Las solicitudes de autorización deben contemplar, como mínimo:

- La determinación del tipo de manejo que se va a hacer del ganado.
- El detalle de las actuaciones a realizar sobre el medio físico.
- La evaluación de las repercusiones de las actividades propuestas sobre la vegetación.

- La estimación de las posibles repercusiones de la actividad sobre el uso público del medio en el Parque.

b) El cálculo del aprovechamiento de la superficie dedicada al pastoreo tendrá en cuenta las siguientes premisas:

- La clase de ganado elegido no debe suponer un peligro para la preservación y normal desarrollo de la vegetación propia de la zona.
- El número de cabezas de ganado debe ser tal que puedan alimentarse durante el tiempo de permanencia, y éste no debe prolongarse más allá de lo necesario para que el ganado consuma la producción estacional de pastos.

- Al calcular la carga ganadera, se tendrá en cuenta la presencia de especies de la fauna silvestres cinegéticas y no cinegéticas.

4. Sin perjuicio de lo establecido en el apartado anterior, el órgano competente en espacios naturales protegidos, dentro de las actividades ordinarias de gestión del Parque Natural y, en particular, con carácter cautelar durante el citado periodo transitorio hasta la aprobación del Plan Técnico de Aprovechamiento Ganadero del Parque, podrá imponer las condiciones y limitaciones a la actividad ganadera que fueran necesarias para una adecuada conservación de los valores ambientales del espacio protegido, así como para asegurar el normal desempeño de las actividades de uso público ordenado del Parque. Dichas condiciones y limitaciones se establecerán por el tiempo y en el ámbito imprescindibles a su finalidad.

#### Artículo 35. Apicultura

1. La actividad apícola se considera compatible con los objetivos de conservación del Plan y deseable en el ámbito del Parque Natural por su función polinizadora de cultivos y regeneradora de la vegetación natural.

2. Se permite la actividad apícola en el Parque Natural con las condiciones y limitaciones que establece este Plan, excepto cuando resulte incompatible con el normal desarrollo de las actividades de uso público ordenado.

3. La actividad apícola tendrá que contar con la autorización del órgano competente en espacios naturales protegidos, sin perjuicio de las restantes autorizaciones a que haya lugar en aplicación de la legislación sectorial vigente.

4. La solicitud de autorización indicará la localización concreta de las colmenas y las tareas previstas para llevar a cabo la actividad.

#### Article 36. Activitat cinegètica

1. L'aprofitament cinegètic atindrà, com a factors primordials que limiten, la conservació i el manteniment de la fauna silvestre i el normal desenvolupament de les activitats d'ús públic ordenat.

2. L'òrgan competent en espais naturals protegits redactarà un pla d'ordenació dels recursos cinegètics (PORC) de la serra d'Irta per al conjunt de l'àmbit del parc natural i la seua àrea d'esmoreïment d'impactes. El PORC delimitarà àrees homogènies susceptibles d'una gestió comuna. Per a cada una d'aquestes àrees s'establiran les prevencions i les determinacions necessàries per a definir, si és necessari, el seu règim d'aprofitament, criteris per a la seua conservació i manteniment de les poblacions cinegètiques i de la biodiversitat en general. El pla tindrà en compte i buscarà la comunió amb els espais cinegètics existents, els seus plans tècnics d'ordenació cinegètica (PTOC), i les mesures de millora per a la fauna silvestre que promou el parc natural. El PORC fixarà també els terminis per a la seua revisió.

3. La memòria anual i el pla anual de gestió que, d'acord amb la Llei 13/2004, de 27 de desembre, de la Generalitat, de caça de la Comunitat Valenciana, ha de presentar anualment el titular de cada espai cinegètic, requeriran, prèviament a la seua aprovació per la conselleria competent en matèria de caça, l'informe favorable de l'òrgan competent en espais naturals protegits. El document del pla anual de gestió determinarà, entre altres aspectes, aquells llocs on s'exercirà la mitjana veda en l'àmbit del parc natural i la seua àrea d'esmoreïment d'impactes.

4. Amb la finalitat de garantir el manteniment de l'equilibri biològic de les diferents espècies animals, s'ha d'establir en cada espai cinegètic declarat una zona de reserva on no es practicarà la caça. Aquesta zona quedarà definida en el corresponent pla tècnic d'ordenació cinegètica (PTOC) amb una superfície mínima del 10% de l'àrea de cacera. Com a criteri general, es procurarà fer coincidir les zones de reserva d'espais cinegètics contigus, i s'ubicarà preferentment en les zones de major valor ecològic de l'àmbit del parc natural.

5. L'òrgan competent en espais naturals protegits promourà la qualificació de les zones comunes de caça els terrenys de les quals siguen de titularitat pública com a refugi de fauna.

6. Els camps d'ensinistrament cinegètic de gossos no es podran emplaçar en les zones de seguretat definides en la Llei 13/2004, de 27 de desembre, en les zones de protecció ecològica del parc natural, ni en les zones d'ús públic sostenible definides en la zonificació que estableix aquest pla.

7. La instal·lació d'abeuradors, sembrats i semblants per a les espècies cinegètiques i la fauna salvatge en general és prioritària en l'àmbit del parc natural i la seua àrea d'esmoreïment d'impactes. L'òrgan competent, en els terrenys de la seua propietat, i la propietat privada, podran fomentar aquestes accions per a les quals es podran habilitar ajudes.

8. En els terrenys forestals que hagen patit els efectes d'un incendi, i en els seus enclavaments menors de 250 ha., no es permetrà l'aprofitament cinegètic fins a la finalització de la temporada de caça que s'inicie l'any natural posterior al succés. L'òrgan competent podrà prorrogar aquest període si ho considera necessari per a una adequada protecció de la fauna o per a evitar que es veja perjudicat el procés de regeneració de la muntanya.

9. Es durà a terme un estricte control i seguiment sobre les pràctiques de control per al porc senglar i la rabosa. En l'àmbit territorial del Parc Natural de la Serra d'Irta únicament es podrà autoritzar aquesta pràctica amb l'informe previ favorable de l'òrgan competent en espais naturals protegits, que atindrà raons d'ordre biològic, com són el control d'espècies amb un número excessiu que puga perjudicar seriosament la vegetació silvestre i els cultius, i el normal desenvolupament de les activitats d'ús públic.

10. Mentre no es redacte i approve el PORC, l'activitat cinegètica s'adaptarà als períodes i condicions establits en la legislació cinegètica, així com a les determinacions contingudes respecte de la caça en el PORN i en aquest PRUG. Les limitacions establides en relació amb l'activitat cinegètiques seran enteses sense perjudici del que disposen les ordres generals de vedes de cada any, quan les disposicions allí exposades resulten més restrictives o conservacionistes.

#### Artículo 36. Actividad cinegética

1. El aprovechamiento cinegético atenderá, como factores primordiales limitantes, a la conservación y mantenimiento de la fauna silvestre y al normal desarrollo de las actividades de uso público ordenado.

2. El órgano competente en espacios naturales protegidos redactará un Plan de Ordenación de los Recursos Cinegéticos (PORC) de la Serra d'Irta para el conjunto del ámbito del Parque Natural y su área de amortiguación de impactos. El PORC delimitará áreas homogéneas susceptibles de una gestión común. Para cada una de estas áreas se establecerán las prevenciones y determinaciones precisas para definir, si es necesario, su régimen de aprovechamiento, criterios para su conservación y mantenimiento de las poblaciones cinegéticas y de la biodiversidad en general. El Plan tendrá en cuenta y buscará la comunión con los espacios cinegéticos existentes, sus planes técnicos de ordenación cinegética (PTOC), y las medidas de mejora para la fauna silvestre que promueve el Parque Natural. El PORC fijará también los plazos para su revisión.

3. La memoria anual y plan anual de gestión que, de acuerdo con la Ley 13/2004, de 27 de diciembre, de la Generalitat, de Caza de la Comunitat Valenciana, debe presentar anualmente el titular de cada espacio cinegético, requerirán, previamente a su aprobación por la Conselleria competente en materia de caza, el informe favorable del órgano competente en espacios naturales protegidos. El documento del plan anual de gestión determinará, entre otros aspectos, aquellos lugares donde se vaya a ejercer la media veda en el ámbito del Parque Natural y su área de amortiguación de impactos.

4. Con la finalidad de garantizar el mantenimiento del equilibrio biológico de las diferentes especies animales, se tendrá que establecer en cada espacio cinegético declarado una zona de reserva donde no se practicarà la caza. Esta zona quedará definida en el correspondiente Plan Técnico de Ordenación Cinegética (PTOC) con una superficie mínima del 10% del área de cacera. Como criterio general, se procurará hacer coincidir las zonas de reserva de espacios cinegéticos contiguos, ubicándose preferentemente en las zonas de mayor valor ecológico del ámbito del Parque Natural.

5. El órgano competente en espacios naturales protegidos procederá a promover la calificación las zonas comunes de caza cuyos terrenos sean de titularidad pública como refugio de fauna.

6. Los campos de adiestramiento cinegético de perros no se podrán emplaçar en las zonas de seguridad definidas en la Ley 13/2004, de 27 de diciembre, en las zonas de protección ecológica del Parque Natural, ni en las zonas de uso público sostenible definidas en la zonificación que establece este Plan.

7. La instalación de abrevaderos, sembrados y similares para las especies cinegéticas y la fauna salvaje en general es prioritaria en el ámbito del Parque Natural y su área de amortiguación de impactos. El órgano competente, en los terrenos de su propiedad, y la propiedad privada, podrán fomentar estas acciones para las cuales se podrán habilitar ayudas.

8. En los terrenos forestales que hayan sufrido los efectos de un incendio, y sus enclavados menores de 250 ha., no se permitirá el aprovechamiento cinegético hasta la finalización de la temporada de caza que se inicie en el año natural posterior al suceso. El órgano competente podrá prorrogar este período si lo considera necesario para una adecuada protección de la fauna o para evitar que se vea perjudicado el proceso de regeneración del monte.

9. Se llevará a cabo un estricto control y seguimiento sobre las prácticas de control para el jabalí y el zorro. En el ámbito territorial del Parque Natural de la Serra d'Irta únicamente se podrá autorizar esta práctica con el informe previo favorable del órgano competente en espacios naturales protegidos, que atenderá a razones de orden biológico, como son el control de especies con un número excesivo que pueda perjudicar seriamente la vegetación silvestre y los cultivos, y al normal desarrollo de las actividades de uso público.

10. Mientras no se redacte y apruebe el PORC, la actividad cinegética se adaptará a los periodos y condiciones establecidos en la legislación cinegética, así como a las determinaciones contenidas respecto de la caza en el PORN y en este PRUG. Las limitaciones establecidas en relación con la actividad cinegética serán entendidas sin perjuicio de lo que disponen las órdenes generales de vedas de cada año, cuando las disposiciones allí expuestas resulten más restrictivas o conservacionistas.

11. Els terrenys cinegètics existents, en revisar els seus plans tècnics d'ordenació cinegètica en vigor, han d'adaptar-se al que disposa aquest PRUG i, si és el cas, al que estableix el PORC.

### Capítol III

#### *Normes sobre infraestructures, construccions i edificacions*

#### Article 37. Instal·lacions de telecomunicacions

Únicament es permetrà la col·locació de noves instal·lacions de telecomunicacions sobre torres de suport ja existents, sempre que siga tècnicament possible, i en qualsevol cas, ha de comptar amb l'informe favorable de l'òrgan competent en espais naturals protegits.

#### Article 38. Infraestructures

1. Queda prohibida la realització de noves infraestructures lineals energètiques o de telecomunicacions, excepte les de finalitat interna en l'àmbit del parc natural en les zones on es permet segons les normes particulars d'aquest PRUG, que han de discórrer soterrades prioritàriament i que han de comptar amb l'autorització de l'òrgan competent en espais naturals protegits. L'òrgan competent en espais naturals protegits vetlarà pel progressiu soterrament de les línies preexistents, amb el suport tècnic i econòmic de les diferents administracions interessades, el sector elèctric privat i la propietat.

2. La col·locació de noves instal·lacions de telecomunicacions, com també la instal·lació d'infraestructures de qualsevol classe de finalitat interna en l'àmbit del parc natural o les destinades al servei del parc natural (prevenció d'incendis, servei de protecció civil i prevenció de riscos naturals, etc.) hauran d'atendre, a més de la legislació sectorial corresponent, els requisits següents:

– Els traçats i els emplaçaments han de tindre en compte les condicions ecològiques i paisatgístiques del territori per a evitar la creació d'obstacles en la lliure circulació de la fauna i de les aigües, o reblliments de sediments, la degradació de la vegetació natural o els impactes paisatgístics.

– Durant la realització de les obres han de prendre's les precaucions necessàries per a evitar la destrucció de la coberta vegetal i en acabar les obres s'ha de restaurar el terreny i de la coberta vegetal. Així mateix, s'evitarà la realització d'obres en aquells períodes establits per aquest pla en què puguen comportar alteracions i riscos per a la fauna.

#### Article 39. Edificació en el medi rural

1. Es prohibix la construcció d'edificacions de nova planta excepte les excepcions que explícitament s'assenyalen en les normes i els programes d'actuació d'aquest pla.

2. Únicament s'admetrà l'ampliació de la superfície de les edificacions ja existents en les àrees de protecció paisatgística, per a la qual cosa han de comptar amb l'informe favorable de l'òrgan competent en espais naturals protegits. La superfície màxima de parcel·la resultant que pot ser ocupada per les construccions i els elements arquitectònics no podrà excedir l'1% de la superfície de parcel·la i mai podrà ser superior de 200 m<sup>2</sup>. L'altura màxima serà de 7 metres en una sola planta.

3. Queda prohibit el desmantellament o la demolició d'aquells edificis i instal·lacions tradicionals d'interès historicoarqueològic, per als quals es potenciaran les actuacions que suposen millora, restauració i conservació.

4. Els articles 49 a 51 del PORN estableixen la resta de disposicions referents a urbanisme i activitats residencials.

#### Article 40. Instal·lacions ramaderes

Queda prohibida la implantació de noves instal·lacions ramaderes. Les instal·lacions existents disposen d'un termini de cinc anys des de l'aprovació d'aquest pla per a ajustar-se a les determinacions que exigeix l'article 35.3 del PORN.

Article 41. Instal·lacions i adequacions relacionades amb les activitats recreatives

1. Es prohibeix, a tots els efectes, qualsevol classe d'edificació de nova planta relacionada amb l'activitat recreativa en l'àmbit d'aplica-

11. Los terrenos cinegéticos existentes, al revisar sus Planes Técnicos de Ordenación Cinegética en vigor, deberán adaptarse a lo dispuesto en este PRUG y, en su caso, a lo establecido en el PORC

### Capítulo III

#### *Normas sobre infraestructuras, construcciones y edificaciones*

#### Artículo 37. Instalaciones de telecomunicaciones

Únicamente se permitirá la colocación de nuevas instalaciones de telecomunicaciones sobre torres de apoyo ya existentes, siempre y cuando sea técnicamente posible, y, en cualquiera caso, tendrá que contar con el informe favorable del órgano competente en espacios naturales protegidos.

#### Artículo 38. Infraestructuras

1. Queda prohibida la realización de nuevas infraestructuras lineales energéticas o de telecomunicaciones, excepto las de finalidad interna en el ámbito del Parque Natural en las zonas donde se permite según las normas particulares de este PRUG, que deberán discurrir enterradas prioritariamente y que habrán de contar con la autorización del órgano competente en espacios naturales protegidos. El órgano competente en espacios naturales protegidos velará por el progresivo enterramiento de las líneas preexistentes, con el apoyo técnico y económico de las diferentes administraciones interesadas, el sector eléctrico privado y la propiedad.

2. La colocación de nuevas instalaciones de telecomunicaciones, así como la instalación de infraestructuras de cualquier clase de finalidad interna en el ámbito del Parque Natural o las destinadas al servicio del Parque Natural (prevención de incendios, servicio de protección civil y prevención de riesgos naturales, etc.) deberán atender, además de la legislación sectorial correspondiente, a los requisitos siguientes:

– Los trazados y emplazamientos deberán tener en cuenta las condiciones ecológicas y paisajísticas del territorio para evitar la creación de obstáculos en la libre circulación de la fauna y de las aguas, o rellenos de sedimentos, la degradación de la vegetación natural o los impactos paisajísticos.

– Durante la realización de las obras habrán de tomarse las precauciones necesarias para evitar la destrucción de la cubierta vegetal y al acabar las obras se tendrá que proceder a la restauración del terreno y de la cubierta vegetal. Asimismo, se evitará la realización de obras en aquellos periodos establecidos por este Plan en que puedan comportar alteraciones y riesgos para la fauna.

#### Artículo 39. Edificación en el medio rural

1. Se prohíbe la construcción de edificaciones de nueva planta salva las excepciones que explícitamente se señalen en las normas y programas de actuación de este Plan.

2. Únicamente se admitirá la ampliación de la superficie de las edificaciones ya existentes en las áreas de protección paisajística, para lo cual habrán de contar con el informe favorable del órgano competente en espacios naturales protegidos. La superficie máxima de parcela resultante que puede ser ocupada por las construcciones y los elementos arquitectónicos no podrá exceder del 1% de la superficie de parcela y nunca podrá ser superior de 200 m<sup>2</sup>. La altura máxima será de 7 metros en una sola planta.

3. Queda prohibido el desmantelamiento o demolición de aquellos edificios e instalaciones tradicionales de interés histórico-arqueológico, para los cuales se potenciarán las actuaciones que supongan mejora, restauración y conservación.

4. Los artículos 49 a 51 del PORN establecen el resto de disposiciones referentes a urbanismo y actividades residenciales.

#### Artículo 40. Instalaciones ganaderas

Queda prohibida la implantación de nuevas instalaciones ganaderas. Las instalaciones existentes disponen de un plazo de cinco años desde la aprobación de este Plan para ajustarse a las determinaciones que exige el artículo 35.3 del PORN.

Artículo 41. Instalaciones y adecuaciones relacionadas con las actividades recreativas

1. Se prohíbe, a todos los efectos, toda clase de edificación de nueva planta relacionada con la actividad recreativa en el ámbito de

ció d'aquest PRUG, amb l'excepció dels equipaments higienicosanitaris i de sanejament de les aigües que siguin necessaris per a eliminar els impactes existents en les zones d'ús públic definides per les normes particulars d'aquesta normativa.

2. En els espais reservats per a l'ús públic, només es permetran aquelles instal·lacions o edificacions de caràcter recreatiu d'interés públic o social, les quals han de recolzar-se sobre construccions preexistentes, i s'evitaran les edificacions de nova planta, excepte en els casos indicats en el primer apartat. La reconversió no podrà comportar un augment de l'altura de l'edificació, ha de resoldre adequadament els vials d'accés, el subministrament d'energia elèctrica, l'abastiment d'aigua potable i la depuració d'abocaments, i s'ajustarà a les característiques paisatgístiques de la zona. L'atorgament de llicències urbanístiques o d'activitat exigirà l'informe previ favorable de l'òrgan competent en espais naturals protegits, fins i tot quan es tracte d'instal·lacions desmuntables de caràcter provisional.

3. Les construccions i les instal·lacions actualment existents en aquests espais, sempre que no entren en contradicció amb les determinacions d'aquest PRUG i amb les normes particulars establides per a aquests espais, han d'ajustar-se a la normativa sectorial que se'ls s'aplique, a l'efecte de regularitzar la situació.

### TÍTOL III

#### Normes generals de regulació de l'ús públic

##### Secció 1a

##### Normes sobre activitats recreatives i educatives

#### Article 42. Horaris del parc

Cada establiment establirà els seus horaris atés el tipus de serveis oferits, el lloc on estiga emplaçat, l'estació i, si és el cas, les directrius que la direcció del parc determine per a garantir un servei de major qualitat.

#### Article 43. Ús públic i protecció dels recursos naturals

1. El parc natural aplicarà mecanismes per transmetre actituds i satisfer expectatives apropiades a les persones que el visiten, per a minimitzar l'impacte ambiental de l'ús públic mentre es maximitza l'experiència dels visitants, amb el contacte directe amb el personal del parc i el seu patrimoni, i amb materials interpretatius ben orientats.

2. No es permet, siga quin siga el procediment, realitzar inscripcions, senyals, signes i dibuixos sobre pedres, vegetals o qualsevol altre element del medi natural, així com en tot moble o immoble. Excepcionalment s'admetran els senyals de les sendes de xicotet recorregut (PR) i sendes locals (SL), que es realitzaran amb atenció i en el nombre mínim necessari per a la correcta identificació de la senda que s'ha de seguir.

3. En les zones en regeneració, així indicades per mitjà de rètols, queda prohibit el trànsit de visitants i les activitats d'ús públic de manera general. En les zones de major freqüentació els rètols afegiran la indicació: Accés restringit.

4. En les zones d'ús públic els visitants han d'utilitzar els lavabos existents. No es permet la creació esporàdica de latrines incontrolades a menys del 25 m. de sendes i camins, i 50 m. de punts de descans, miradors, edificacions rurals i cursos d'aigua, i sempre que les evacuacions i el paper higiènic se soterrin.

5. Es fomentarà que els serveis del parc (serveis públics i restaurants) practiquen la recollida selectiva de paper i vidre en les seues instal·lacions, a més d'altres fraccions que en el futur es considere apropiades. Els productes seleccionats es traslladaran a les àrees d'aportació habilitades a l'efecte.

6. Encara que hi ha contenidors per a fems sòlids en el parc, es promourà el transport dels fems cap a les zones urbanes d'origen dels visitants, com també la separació de les diferents fraccions segons la recollida que es duga a terme en els seus llocs d'origen.

7. A l'efecte, el parc vetlarà per la conservació i el manteniment de les fonts i garantirà la potabilitat de la seua aigua d'acord amb la legislació vigent.

aplicación de este PRUG, con la excepción de los equipamientos higiénico-sanitarios y de saneamiento de las aguas que sean necesarios para eliminar los impactos existentes en las zonas de uso público definidas por las normas particulares de esta normativa.

2. En los espacios reservados para el uso público, sólo se permitirán aquellas instalaciones o edificaciones de carácter recreativo de interés público o social, las cuales deberán apoyarse sobre construcciones preexistentes, y se evitarán las edificaciones de nueva planta, excepto en los casos indicados en el primer apartado. La reconversión no podrá comportar un aumento de la altura de la edificación, tendrá que resolver adecuadamente los viales de acceso, el suministro de energía eléctrica, el abastecimiento de agua potable y la depuración de vertidos, y se ajustará a las características paisajísticas de la zona. El otorgamiento de licencias urbanísticas o de actividad exigirá el informe previo favorable del órgano competente en espacios naturales protegidos, incluso cuando se trate de instalaciones desmontables de carácter provisional.

3. Las construcciones e instalaciones actualmente existentes en estos espacios, siempre y cuando no entren en contradicción con las determinaciones de este PRUG y con las normas particulares establecidas para estos espacios, habrán de ajustarse a la normativa sectorial que les sea de aplicación, al efecto de regularizar la situación.

### TÍTULO III

#### Normas generales de regulación del uso público

##### Sección 1ª

##### Normas sobre actividades recreativas y educativas

#### Artículo 42. Horarios del Parque

Cada establecimiento establecerá sus horarios atendiendo al tipo de servicios ofrecidos, al lugar donde esté emplazado, a la estación y, en su caso, a las directrices que la Dirección del Parque determine en orden a garantizar un servicio de mayor calidad.

#### Artículo 43. Uso público y protección de los recursos naturales

1. El Parque Natural aplicará mecanismos para transmitir actitudes y satisfacer expectativas apropiadas a las personas que lo visitan, para minimizar el impacto ambiental del uso público mientras se maximiza la experiencia de los visitantes, con el contacto directo con el personal del Parque y su patrimonio, y con materiales interpretativos bien orientados.

2. No se permite, sea cual sea el procedimiento, realizar inscripciones, señales, signos y dibujos sobre piedras, vegetales o cualquier otro elemento del medio natural, así como en todo mueble o inmueble. Excepcionalmente se admitirán las señales de las sendas de pequeño recorrido (PR) y senderos locales (SL), que se realizarán con cuidado y en el número mínimo necesario para la correcta identificación de la senda a seguir.

3. En las zonas en regeneración, así indicadas mediante rótulos, queda prohibido el tránsito de visitantes y las actividades de uso público de manera general. En las zonas de mayor frecuentación los rótulos añadirán la indicación "Acceso restringido".

4. En las zonas de uso público los visitantes han de utilizar los lavabos existentes. No se permite la creación esporádica de letrinas incontroladas a menos de 25 m. de sendas y caminos, y 50 m. de puntos de descanso, miradores, edificaciones rurales y cursos de agua, y siempre y cuando las evacuaciones y el papel higiénico se entierren.

5. Se fomentará que los servicios del Parque (servicios públicos y restaurantes) practiquen la recogida selectiva de papel y vidrio en sus instalaciones, además de otras fracciones que en el futuro se considere apropiado. Los productos seleccionados se trasladarán a las áreas de aportación habilitadas a tal efecto.

6. Aun cuando existen contenedores para basuras sólidas en el Parque, se promoverá el transporte de las basuras hacia las zonas urbanas de origen de los visitantes, como también la separación de las diferentes fracciones según la recogida que se lleve a cabo en sus sitios de origen.

7. A todos los efectos, el Parque velará por la conservación y el mantenimiento de las fuentes y garantizará la potabilidad de su agua de acuerdo con la legislación vigente.

#### Article 44. Àrees recreatives, punts de descans i miradors

1. Les àrees recreatives, també denominades de picnic o d'oci, es localitzen en les zones d'ús públic sostenible del parc, tal com s'indica en la cartografia d'ordenació d'aquest pla, i han de disposar dels següents equipaments i serveis mínims:

- Aparcament integrat en l'entorn.
- Mobiliari urbà per al descans.
- Panell amb informació sobre el risc d'incendi, les normes d'ús de l'àrea i resta d'informació del parc (localització i horari del Centre d'Informació, itineraris i llocs d'interés, principals valors del parc).

- Contenedors i recollida de fems.
- Neteja diària en dies de màxima utilització.

2. Són punts de descans els llocs on els visitants acostumen a realitzar parades curtes per a descansar o admirar l'entorn. Són miradors del parc els llocs localitzats en punts amb vista panoràmiques i gran amplitud visual. La seua localització està definida en la cartografia d'informació d'aquest pla. Podran estar preparats amb els elements següents:

- Bancs rústics i adequats a l'entorn.
- Panell amb informació del parc.
- Senyals indicadors d'itineraris del parc.
- Sendes, barreres i altres elements per a evitar la dispersió dels visitants.

3. Les taules i bancs del parc seguiran les tipologies que, si és el cas, definisca la direcció del parc natural. Qualsevol classe de taula o banc que seguisca una tipologia diferent d'aquesta requerirà l'autorització expressa per a incorporar-la en projectes o actuacions del parc.

4. Les àrees recreatives i els punts de descans són els llocs recomanats per a picnic en el parc. Quan es faça picnic fora d'aquestes àrees s'han de respectar les limitacions de pas establides per aquest PRUG i, en itineraris i sendes, no dificultar el pas d'altres visitants.

5. Només es permet fer foc en els paellers adequats a l'efecte en l'àrea d'oci de l'ermita de Sant Antoni. Per a fer foc únicament s'utilitzarà la llenya subministrada en els llenyaters, o que el visitant porte de fora del parc. Seguint l'article 23 d'aquest pla rector queda prohibida la recol·lecció de llenya en el parc a càrrec dels mateixos visitants.

6. Ha d'apagar-se completament el foc i les brases dels paellers, utilitzant aigua, una vegada finalitzat el seu ús.

7. El director conservador pot declarar, sense avís previ, dies d'alerta màxima de risc d'incendis en els quals quedarà totalment prohibit utilitzar i fer foc en els paellers de l'àrea d'oci de l'ermita de Sant Antoni.

8. El parc promourà les bones pràctiques en les activitats d'ús públic desenvolupades pels seus visitants en les àrees recreatives, punts de descans i miradors. De manera orientativa aquestes inclouen:

- Complir les normes referents a l'ús de les àrees d'oci, punts de descans i miradors.
- En els paellers de l'àrea d'oci de l'ermita de Sant Antoni, utilitzar el mínim de llenya necessària per a preparar l'aliment.
- Evitar sorolls excessius i elements que els puguen generar.

9. D'acord amb el que estableix l'article 26 d'aquest PRUG, sobre la prevenció d'incendis forestals, no es permet la instal·lació de nous paellers en les àrees recreatives, tant en l'àrea recreativa de l'ermita de Sant Antoni –únic lloc on existixen– com en la resta d'àrees existents o futures del parc natural i la seua àrea d'esmorçament d'impactes.

10. Es prendran les mesures oportunes per a evitar la pressió excessiva pel trànsit de persones en els accessos a les platges d'ús públic, per mitjà de l'establiment de passos estructurats per a evitar afeccions disperses i incontrolades, la determinació de la capacitat de càrrega de la superfície útil per al bany i la fixació de característiques adequades en la ubicació, dimensions i mecanismes de control de les àrees destinades a aparcament i serveis, assegurant, així mateix, una correcta dotació d'equipaments higienicosanitaris i d'ús públic.

11. Es permet l'estada i el bany en totes les platges. L'òrgan competent en espais naturals protegits podrà imposar les condicions i les limitacions que siguen necessàries per a una adequada conservació i manteniment dels hàbitats litorals i marins de l'espai protegit. Aques-

#### Artículo 44. Áreas recreativas, puntos de descanso y miradores

1. Las áreas recreativas, también denominadas de picnic o de esparcimiento, se localizan en las zonas de uso público sostenible del Parque, tal y como se indica en la cartografía de ordenación de este Plan, y tienen que disponer de los siguientes equipamientos y servicios mínimos:

- Aparcamiento integrado en el entorno.
- Mobiliario urbano para el descanso.
- Panel con información sobre el riesgo de incendio, las normas de uso del área y resto de información del Parque (localización y horario del centro de información, itinerarios y sitios de interés, principales valores del Parque).

- Contenedores y recogida de basuras.
- Limpieza diaria en días de máxima utilización.

2. Son puntos de descanso los sitios donde los visitantes acostumban a realizar paradas cortas para descansar o admirar el entorno. Son miradores del Parque los sitios localizados en puntos con vistas panorámicas y gran amplitud visual. Su localización está definida en la cartografía de información de este Plan. Podrán estar acondicionados con los siguientes elementos:

- Bancos, rústicos y adecuados al entorno.
- Panel con información del Parque.
- Señales indicadoras de itinerarios del Parque.
- Sendas, barreras y otros elementos para evitar la dispersión de los visitantes.

3. Las mesas y bancos del Parque seguirán las tipologías que, en su caso, define la Dirección del Parque Natural. Cualquier clase de mesa o banco que siga una tipología diferente de ésta requerirá su autorización expresa para incorporarla en proyectos o actuaciones del Parque.

4. Las áreas recreativas y los puntos de descanso son los sitios recomendados para picnic en el Parque. Cuando se haga picnic fuera de estas áreas se tendrán que respetar las limitaciones de paso establecidas por este PRUG y, en itinerarios y senderos, no dificultar el paso de otros visitantes.

5. Sólo se permite hacer fuego en los paellers adecuados a tal efecto en el área de esparcimiento de la ermita de Sant Antoni. Para hacer fuego únicamente se utilizará la leña suministrada en los leñeros, o que el visitante traiga de fuera del Parque. Siguiendo el artículo 23 de este Plan rector queda prohibida la recolección de leña en el Parque a cargo de los propios visitantes.

6. Debe apagarse completamente el fuego y las brases de los paellers, utilizando agua, una vez finalizado su uso.

7. El director-conservador podrá declarar, sin aviso previo, días de alerta máxima de riesgo de incendios en los cuales quedará totalmente prohibido utilizar y hacer fuego en los paellers del área de esparcimiento de la ermita de Sant Antoni.

8. El Parque promoverá las buenas prácticas en las actividades de uso público desarrolladas por sus visitantes en las áreas recreativas, puntos de descanso y miradores. De manera orientativa éstas incluyen:

- Cumplir las normas referentes al uso de las áreas de esparcimiento, puntos de descanso y miradores.
- En los paellers del área de esparcimiento de la Ermita de Sant Antoni, utilizar el mínimo de leña necesaria para preparar el alimento.
- Evitar ruidos excesivos y elementos que los puedan generar.

9. De acuerdo con lo establecido en el artículo 26 de este PRUG, sobre prevención de incendios forestales, no se permite la instalación de nuevos paellers en las áreas recreativas, tanto en el área recreativa de la Ermita de Sant Antoni –único lugar donde existen– como en el resto de áreas existentes o futuras del Parque Natural y su área de amortiguación de impactos.

10. Se tomarán las medidas oportunas para evitar la presión excesiva por el tránsito de personas en los accesos a playas de uso público, mediante el establecimiento de pasos estructurados para evitar afecciones dispersas e incontroladas, la determinación de la capacidad de carga de la superficie útil para el baño y la fijación de características adecuadas en la ubicación, dimensiones y mecanismos de control de las áreas destinadas a aparcamiento y servicios, asegurando, asimismo, una correcta dotación de equipamientos higiénico-sanitarios y de uso público.

11. Se permite la estancia y el baño en todas las playas. El órgano competente en espacios naturales protegidos podrá imponer las condiciones y limitaciones que fueran necesarias para una adecuada conservación y mantenimiento de los hábitats litorales y marinos del espacio



tes condicions i limitacions s'establiran pel temps i en l'àmbit imprescindibles a la seua finalitat.

#### Article 45. Senderisme i excursionisme

1. Les activitats de senderisme i excursionisme realitzades per grups que no superen les 15 persones no requereixen cap notificació o autorització prèvia. Els grups compresos entre 16 i 35 persones han de notificar l'activitat al director conservador. La notificació, que podrà ser verbalment i immediatament anterior a la realització de l'activitat, es presentarà en el Centre d'Informació del parc. El director conservador o els monitors educadors, aquests últims amb la delegació del director conservador, resoldran d'acord amb la ruta traçada i facilitaran informació sobre les bones pràctiques per al desenvolupament d'aquesta activitat. Quan el grup siga igual o superior a 36 persones, la sol·licitud es dirigirà al director conservador amb una antelació mínima de 15 dies. Si el responsable de la sol·licitud no rep la resolució del director conservador amb una antelació mínima de 7 dies, s'entendrà que l'activitat sol·licitada ha sigut autoritzada.

2. La pràctica del senderisme i l'excursionisme queda limitada i circumscrita als itineraris definits en la cartografia d'ordenació d'aquest pla. El trànsit per sendes o camins diferents d'aquests no està prohibit, però no es promourà, i es dissuadirà als visitants d'utilitzar-lo. L'obertura de nous itineraris i sendes d'accés requerirà l'informe previ favorable de l'òrgan competent en espais naturals protegits.

3. En els itineraris i sendes permeses es romandrà en el camí existent i ja xafat i s'evitarà l'ampliació de sendes o la creació de sendes secundàries.

4. El parc promourà les bones pràctiques en les activitats de senderisme i excursionisme. De manera orientativa aquestes inclouen:

- Respectar les normes d'ús públic establides en el parc.
- Evitar recol·lectar fruits de la vegetació silvestre.
- Preparar l'excursió de manera que els embalatges, botelles, llanxes, etc., siguen mínims i així evitar tindre més fems per a emportar-se a casa després.
- Portar bosses extres per a guardar sobrants, recollir fems, etc.
- En sendes i itineraris estrets, caminar en filera d'u per a evitar ampliar els camins.
- Avisar els companys de la presència de xicotets animals o plantes delicades en el camí, per a previndre que siguen esclafats.
- Col·laborar a recollir els fems que altres visitants hagen abandonat a zones remotes del parc.
- Respectar les barreres, senyals i altres objectes en les propietats públiques i privades.
- Demanar permís als propietaris que es troben en les seues finques quan els itineraris creuen alguna propietat privada i respectar el dret a la privacitat.

#### Article 46. Allotjament en el parc

1. L'allotjament públic en el parc natural es permet en les modalitats d'acampada, alberg i casa de turisme rural, d'acord amb les normes que s'indiquen a continuació.

2. Es permet la restauració i l'adequació de les edificacions existents en el parc com a base per al desenvolupament de nous recorreguts etnogràfics i d'allotjament en el règim de turisme rural seguint el que disposen el PORN i aquest PRUG.

3. No es permet l'acampada ni la pernoctació, entesa aquesta com l'estada a la tenda, en caravana, en autocaravana o en bivac durant les hores nocturnes, excepte l'acampada en el càmping de titularitat privada denominat Ribamar i sota les condicions establides en la legislació sectorial aplicable.

4. Queden prohibides les zones d'acampada en terrenys forestals públics regulades d'acord amb el Decret 233/1994, de 8 de novembre, del Consell, pel qual es regulen les acampades i l'ús d'instal·lacions recreatives en les muntanyes de la Comunitat Valenciana.

5. La modalitat d'allotjament a l'alberg turístic d'acord amb el Decret 188/2005, de 2 de desembre, del Consell, podrà permetre's sobre edificacions existents en les zones de protecció paisatgística del parc natural i la seua àrea d'esmoriment d'impactes. La declaració com a alberg turístic, que atorga la conselleria competent en matèria de turisme, requerirà l'informe previ favorable de l'òrgan responsable d'espais naturals protegits.

protegido. Dichas condiciones y limitaciones se establecerán por el tiempo y en el ámbito imprescindibles a su finalidad.

#### Artículo 45. Senderismo y excursionismo

1. Las actividades de senderismo y excursionismo realizadas por grupos que no superen las 15 personas no requieren ninguna notificación o autorización previa. Los grupos comprendidos entre 16 y 35 personas han de notificar la actividad al director-conservador. La notificación, que podrá ser verbal e inmediatamente anterior a la realización de la actividad, se presentará en el centro de información del Parque. El director-conservador o los monitores-educadores, estos últimos con la delegación del director-conservador, resolverán de acuerdo con la ruta trazada y facilitarán información sobre las buenas prácticas para el desarrollo de esta actividad. Cuando el grupo sea igual o superior a 36 personas, la solicitud se dirigirá al director-conservador con una antelación mínima de 15 días. Si el responsable de la solicitud no recibe la resolución del director-conservador con una antelación mínima de 7 días, entenderá que la actividad solicitada ha sido autorizada.

2. La práctica del senderismo y el excursionismo queda limitada y circunscrita a los itinerarios definidos en la cartografía de ordenación de este Plan. El tránsito por sendas o caminos diferentes de éstos no está prohibido, pero no se promoverá, y se disuadirá a los visitantes de utilizarlo. La apertura de nuevos itinerarios y sendas de acceso requerirá el informe previo favorable del órgano competente en espacios naturales protegidos.

3. En los itinerarios y sendas permitidas se permanecerá en el camino existente y ya pisoteado y se evitará la ampliación de sendas o la creación de sendas secundarias.

4. El Parque promoverá las buenas prácticas en las actividades de senderismo y excursionismo. De manera orientativa éstas incluyen:

- Respetar las normas de uso público establecidas en el Parque.
- Evitar recolectar frutos de la vegetación silvestre.
- Preparar la excursión de manera que los embalajes, botellas, latas, etc., sean mínimos y así evitar tener más basuras para llevarse a casa después.
- Traer bolsas extras para guardar sobrantes, recoger basuras, etc.
- En sendas e itinerarios estrechos, andar en hilera de uno para evitar ampliar los caminos.
- Avisar a los compañeros de la presencia de pequeños animales o plantas delicadas en el camino, para prevenir que sean aplastados.
- Colaborar en recoger las basuras que otros visitantes hayan abandonado en zonas remotas del Parque.
- Respetar las barreras, señales y otros objetos en las propiedades públicas y privadas.
- Pedir permiso a los propietarios que se encuentran en sus fincas cuando los itinerarios cruzan alguna propiedad privada y respetar el derecho a la privacidad.

#### Artículo 46. Alojamiento en el Parque

1. El alojamiento público en el Parque Natural se permite en las modalidades de acampada, albergue y casa de turismo rural, de acuerdo con las normas que se indican a continuación.

2. Se permite la restauración y adecuación de las edificaciones existentes en el Parque como base para el desarrollo de nuevos recorridos etnográficos y de alojamiento en el régimen de turismo rural siguiendo lo que disponen el PORN y este PRUG.

3. No se permite la acampada ni la pernoctación, entendida ésta como la estancia en tienda, en caravana, en autocaravana o en vivac durante las horas nocturnas, excepto la acampada en el càmping de titularidad privada denominado Ribamar y bajo las condiciones establecidas en la legislación sectorial aplicable.

4. Quedan prohibidas las zonas de acampada en terrenos forestales públicos reguladas de acuerdo con el Decreto 233/1994, de 8 de noviembre, del Consell, por el que se regulan las acampadas y el uso de instalaciones recreativas en los montes de la Comunitat Valenciana.

5. La modalidad de alojamiento en albergue turístico de acuerdo con el Decreto 188/2005, de 2 de diciembre, del Consell, podrá permitirse sobre edificaciones existentes en las zonas de protección paisajística del Parque Natural y su área de amortiguación de impactos. La declaración como albergue turístico, que otorga la Conselleria competente en materia de turismo, requerirá el informe previo favorable del órgano responsable de espacios naturales protegidos.

6. La modalitat d'allotjament a cases rurals d'acord amb el esmentat Decret 188/2005, podrà permetre's sobre edificacions existents en tot l'àmbit del parc natural i la seua àrea d'esmoreïment d'impactes. La declaració com a casa rural, que atorga la conselleria competent en matèria de turisme, requerirà l'informe previ favorable de l'òrgan responsable d'espais naturals protegits.

7. L'informe previ favorable de l'òrgan competent d'espais naturals protegits que s'exigix en els apartats anteriors ha de tindre en compte el valor ecològic de la zona on estiga projectat l'allotjament, els accessos i els aparcaments, l'existència d'aigua potable, instal·lacions sanitàries adequades, sistema de depuració de les aigües residuals i subministrament energètic. Es valorarà especialment l'adopció de bones pràctiques ambientals en el disseny de l'activitat.

8. No és objectiu del parc la promoció activa de l'allotjament de turisme rural en el seu interior, però s'assessorarà i es participarà en les iniciatives que en aquesta línia puguen sorgir des d'altres sectors.

**Article 47. Activitats d'educació i visites organitzades en el parc**

1. Les activitats d'educació i les visites guiades en el parc tenen com a objectiu formar i sensibilitzar el visitant sobre els valors naturals i culturals del parc, sobre aspectes generals de la natura i el medi ambient i sobre les normes i els comportaments en la natura, respecte al medi ambient, i, en concret, al parc. L'enfocament d'aquestes activitats serà integral en tots aquests conceptes esmentats, sempre que siga possible segons els objectius de cada grup.

2. Poden utilitzar els serveis públics d'educació i visites guiades oferides pel parc natural, tots els centres de formació, associacions, centres d'oci i descans i grups organitzats generalment que així ho desitgen, amb la sol·licitud prèvia amb una antelació mínima d'un mes dirigida al director conservador. El director conservador o els monitors educadors, aquests últims, amb la delegació del director conservador, resoldran la sol·licitud. Si el responsable de la sol·licitud no rep la resolució del director conservador amb una antelació mínima de 7 dies, s'entendrà que el servei sol·licitat no ha sigut concedit. Els serveis d'educació i visites guiades no poden ser utilitzats per empreses que oferisquen visites en el parc als seus clients, encara que aquestes podran utilitzar lliurement les infraestructures del parc, inclosos els seus itineraris, sempre d'acord amb les normes d'aquest pla.

3. Les activitats d'educació i les visites guiades oferides pel parc natural, utilitzaran com a suport els serveis, les instal·lacions i els equipaments d'ús públic.

4. Els grups que utilitzen els itineraris del parc només realitzaran parades per a explicacions en camins de més de 3 m. d'amplària i en explanades. Només en els itineraris on hi haja llargs trams estrets es podran realitzar parades en les revoltes de la senda, on serà fàcil fer explicacions per al grup sense eixir fora del terreny ja xafat.

**Article 48. Actes públics: romeries i activitats culturals**

1. A tots els efectes, la realització de qualsevol acte públic requerirà l'autorització del director conservador, que podrà, quan siga necessari, establir les condicions oportunes. Les sol·licituds es presentaran amb una antelació mínima de dos mesos a la realització de l'activitat. Si el responsable de la sol·licitud no rep la resolució del director conservador amb una antelació mínima d'un mes, s'entendrà que l'activitat sol·licitada no ha sigut autoritzada.

2. Es permeten únicament les romeries principals a les ermites de Sant Antoni i de Santa Llúcia i Sant Benet, atés el seu caràcter tradicional.

3. Les entitats organitzadores de les romeries principals i activitats culturals han de complir de manera general les condicions següents:

- a) Muntatge i desmuntatge de la infraestructura necessària per a la seua activitat.
- b) Subministrament d'aigua.
- c) Instal·lació de lavabos mòbils durant la celebració dels actes, en un nombre suficient per a atendre tots els participants previstos.
- d) Instal·lació extra de contenidors de fems i recollida posterior.

6. La modalitat de alojamiento en casas rurales de acuerdo con el citado Decreto 188/2005, podrá permitirse sobre edificaciones existentes en todo el ámbito del Parque Natural y su área de amortiguación de impactos. La declaración como casa rural, que otorga la Conselleria competente en materia de turismo, requerirá el informe previo favorable del órgano responsable de espacios naturales protegidos.

7. El informe previo favorable del órgano competente de espacios naturales protegidos que se exige en los apartados anteriores deberá tener en cuenta el valor ecológico de la zona donde esté proyectado el alojamiento, los accesos y aparcamientos, la existencia de agua potable, instalaciones sanitarias adecuadas, sistema de depuración de las aguas residuales y suministro energético. Se valorará especialmente la adopción de buenas prácticas ambientales en el diseño de la actividad.

8. No es objetivo del Parque la promoción activa del alojamiento de turismo rural en su interior, pero se asesorará y se participará en las iniciativas que en esta línea puedan surgir desde otros sectores.

**Artículo 47. Actividades de educación y visitas organizadas en el Parque**

1. Las actividades de educación y las visitas guiadas en el Parque tienen como objetivo formar y sensibilizar al visitante sobre los valores naturales y culturales del Parque, sobre aspectos generales de la naturaleza y el medio ambiente y sobre las normas y comportamientos en la naturaleza, respeto al medio ambiente, y, en concreto, al Parque. El enfoque de estas actividades será integral en todos estos conceptos citados, siempre y cuando sea posible en función de los objetivos de cada grupo.

2. Pueden utilizar los servicios públicos de educación y visitas guiadas ofrecidas por el Parque Natural, todos los centros de formación, asociaciones, centros de esparcimiento y descanso y grupos organizados por lo general que así lo deseen, previa solicitud con una antelación mínima de 1 mes dirigida al director-conservador. El director-conservador o los monitores-educadores, estos últimos con la delegación del director-conservador, resolverán la solicitud. Si el responsable de la solicitud no recibe la resolución del director-conservador con una antelación mínima de 7 días, entenderá que el servicio solicitado no ha sido concedido. Los servicios de educación y visitas guiadas no pueden ser utilizados por empresas que ofrezcan visitas en el Parque a sus clientes, aunque éstas podrán utilizar libremente las infraestructuras del Parque, incluidos sus itinerarios, siempre de acuerdo con las normas de este Plan.

3. Las actividades de educación y las visitas guiadas ofrecidas por el Parque Natural, utilizarán como apoyo los servicios, las instalaciones y los equipamientos de uso público.

4. Los grupos que utilicen los itinerarios del Parque sólo realizarán paradas para explicaciones en caminos de más de 3 m. de anchura y en explanadas. Solamente en los itinerarios donde haya largos tramos estrechos se podrán realizar paradas en las curvas de la senda, donde será fácil hacer explicaciones para el grupo sin salir fuera del terreno ya pisado.

**Artículo 48. Actos públicos: romerías y actividades culturales**

1. A todos los efectos, la realización de cualquier acto público requerirá autorización del director-conservador, que podrá, cuando sea necesario, establecer las condiciones oportunas. Las solicitudes se presentarán con una antelación mínima de dos meses a la realización de la actividad. Si el responsable de la solicitud no recibe la resolución del director-conservador con una antelación mínima de 1 mes, entenderá que la actividad solicitada no ha sido autorizada.

2. Se permiten únicamente las romerías principales a las Ermitas de Sant Antoni i de Santa Llúcia i Sant Benet, dado su carácter tradicional.

3. Las entidades organizadoras de las romerías principales y actividades culturales, habrán de cumplir de manera general las condiciones siguientes:

- a) Montaje y desmontaje de la infraestructura necesaria para su actividad.
- b) Suministro de agua.
- c) Instalación de lavabos móviles durante la celebración de los actos, en un número suficiente para atender a todos los participantes previstos.
- d) Instalación extra de contenedores de basuras y recogida posterior.

e) Neteja de la zona de fems i altres rebutjos que contravinguen la normativa establida en aquest pla, després de finalitzada la romeria.

f) Difusió de les normes d'ús públic del parc entre els assistents i habilitació d'un servei de voluntaris que informen i persuadiscuen els participants de seguir les normes durant la celebració dels actes.

g) Organització dels serveis de policia, vigilància, prevenció ambiental i protecció civil necessaris.

h) El promotor/organitzador de l'esdeveniment ha de disposar en el lloc de l'activitat festiva d'un sistema que permeta comunicar amb el telèfon d'emergència 112 (telèfon mòbil, ràdio, etc.).

i) Queden els organitzadors obligats, en tots els casos, a restituir les zones alterades a l'estat original.

4. En l'àmbit del parc només es promouran actes culturals de reduïdes dimensions, per a un màxim de 200 participants, en les zones d'ús públic intensiu establides en la zonificació del parc natural. L'autorització preceptiva podrà sotmetre l'acceptació de l'acte de manera expressa a l'habilitació de transport públic per a accedir, si es considera que l'ús del vehicle particular pot ocasionar problemes de gestió de la demanda d'espai o impactes ambientals concrets.

5. En l'àmbit del parc natural i de la seua àrea d'esmoreïment d'impactes no es permet la realització d'actes públics amb ús de foc, excepte l'ús dels paellers instal·lats en l'ermita de Sant Antoni.

6. Per a l'accés als actes públics que se celebren en el parc es promourà l'ús del vehicle particular compartit entre els assistents a fi de minimitzar el nombre de vehicles mobilitzats en els vials de l'espai protegit.

Secció 2a  
Normes sobre activitats esportives

Article 49. Normes generals de les excursions organitzades i activitats i competicions esportives amb vehicles

1. Es prohibix, a tots els efectes, la realització de competicions esportives amb vehicles de motor o sense, com per exemple ral·lis, carreres de trial, quads, etc., en els camins i sendes que transcorren per l'interior del parc natural.

2. Es prohibix, a tots els efectes, la realització d'excursions organitzades amb vehicles de motor conforme a la definició establida en l'article 2 del Decret 183/1994, d'1 de setembre, del Consell, pel qual es regula la circulació de vehicles per terrenys forestals.

3. La realització de qualsevol excursió organitzada amb vehicles sense motor només es permetrà en els camins i pistes del parc natural amb l'autorització prèvia del director conservador, que podrà, quan siga necessari, establir les condicions oportunes. Les sol·licituds es presentaran amb una antelació mínima de dos mesos a la realització de l'activitat. Si el responsable de la sol·licitud no rep la resolució del director conservador amb una antelació mínima d'un mes, s'entendrà que l'activitat sol·licitada no ha sigut autoritzada.

Article 50. Activitats i competicions esportives sense vehicles

1. A tots els efectes, l'organització d'activitats i competicions esportives sense vehicles requerirà l'autorització del director conservador, que podrà, quan siga necessari, establir les condicions oportunes. Les sol·licituds es presentaran amb una antelació mínima de dos mesos a la realització de l'activitat. Si el responsable de la sol·licitud no rep la resolució del director conservador amb una antelació mínima d'un mes, s'entendrà que l'activitat sol·licitada no ha sigut autoritzada.

2. La realització de competicions esportives de qualsevol tipus està prohibida en les zones de protecció ecològica definides en la zonificació establida en l'article 63 de les normes particulars d'aquest pla.

3. Les entitats organitzadores de les activitats i les competicions esportives han de complir de manera general les condicions següents:

- a) Muntatge i desmuntatge de la infraestructura necessària per a la seua activitat.
- b) Subministrament d'aigua.

e) Limpieza de la zona de basuras y otros desechos que contravengan la normativa establecida en este Plan, después de finalizada la romería.

f) Difusión de las normas de uso público del Parque entre los asistentes y habilitación de un servicio de voluntarios que informen y persuadan a los participantes de seguir las normas durante la celebración de los actos.

g) Organización de los servicios de policía, vigilancia y prevención ambiental, y protección civil necesarios.

h) El promotor/organizador del evento deberá disponer en el lugar de la actividad festiva de un sistema que permita comunicar con el teléfono de emergencia 112 (teléfono móvil, radio, etc.).

i) Quedan los organizadores obligados, en todos los casos, a restituir las zonas alteradas al estado original.

4. En el ámbito del Parque sólo se promoverán actos culturales de reducidas dimensiones, para un máximo de 200 participantes, en las zonas de uso público intensivo establecidas en la zonificación del Parque Natural. La autorización preceptiva podrá someter la aceptación del acto de manera expresa a la habilitación de transporte público para acceder, si se considera que el uso del vehículo particular pudiese ocasionar problemas de gestión de la demanda de espacio o impactos ambientales concretos.

5. En el ámbito del Parque Natural y de su área de amortiguación de impactos no se permite la realización de actos públicos con uso de fuego, salvo el uso de los paellers instalados en la Ermita de Sant Antoni.

6. Para el acceso a los actos públicos que se celebren en el Parque se promoverá el uso del vehículo particular compartido entre los asistentes, con el fin de minimizar el número de vehículos movilizados en los viales del espacio protegido.

Sección 2ª  
Normas sobre actividades deportivas

Artículo 49. Normas generales de las excursiones organizadas y actividades y competiciones deportivas con vehículos

1. Se prohíbe, a todos los efectos, la realización de competiciones deportivas con vehículos con o sin motor, como por ejemplo ral·lis, carreras de trial, quads, etc., en los caminos y sendas que transcurren por el interior del Parque Natural.

2. Se prohíbe, a todos los efectos, la realización de excursiones organizadas con vehículos con motor conforme a la definición establecida en el artículo 2 del Decreto 183/1994, de 1 de septiembre, del Consell, por el que se regula la circulación de vehículos por terrenos forestales.

3. La realización de cualquier excursión organizada con vehículos sin motor solamente se permitirá en los caminos y pistas del Parque Natural, previa autorización del director-conservador, que podrá, cuando sea necesario, establecer las condiciones oportunas. Las solicitudes se presentarán con una antelación mínima de dos meses a la realización de la actividad. Si el responsable de la solicitud no recibe la resolución del director-conservador con una antelación mínima de 1 mes, entenderá que la actividad solicitada no ha sido autorizada.

Artículo 50. Actividades y competiciones deportivas sin vehículos

1. A todos los efectos, la organización de actividades y competiciones deportivas sin vehículos requerirá autorización del director-conservador, que podrá, cuando sea necesario, establecer las condiciones oportunas. Las solicitudes se presentarán con una antelación mínima de dos meses a la realización de la actividad. Si el responsable de la solicitud no recibe la resolución del director-conservador con una antelación mínima de 1 mes, entenderá que la actividad solicitada no ha sido autorizada.

2. La realización de competiciones deportivas de cualquier tipo está prohibida en las zonas de protección ecológica definidas en la zonificación establecida en el artículo 63 de las normas particulares de este Plan.

3. Las entidades organizadoras de las actividades y competiciones deportivas habrán de cumplir de manera general las condiciones siguientes:

- a) Montaje y desmontaje de la infraestructura necesaria para su actividad.
- b) Suministro de agua.

c) Instal·lació de lavabos mòbils durant la celebració dels actes, en un nombre suficient per a atendre tots els participants previstos.

d) Instal·lació extra de contenidors de fems i recollida posterior.

e) Prohibició als participants de tirar botelles, bidons d'aigua, esponges i semblants durant l'activitat, fora dels contenidors expressament habilitats.

f) Neteja de la zona de fems i altres rebutjos que contravinguen la normativa establida en aquest pla, després de finalitzada l'activitat.

g) Difusió de les normes d'ús públic del parc entre els participants i el públic assistent, i concretament la delimitació de zones autoritzades per l'organització per a la presència d'aficionats i espectadors en punts que no suposen deteriorament de l'entorn natural, s'aconsella que aquestes estiguen situades en camins. En aquest sentit l'organització ha de prohibir la presència de públic, durant tot el recorregut, en zones amb vegetació.

h) Disposar de personal de vigilància de l'organització, abans i durant la celebració de l'activitat, per a evitar la penetració de vehicles pels camins del parc i l'estacionament fora dels aparcaments.

i) Organització dels serveis de policia, vigilància i prevenció ambiental, i protecció civil necessaris.

j) El promotor/organitzador de l'esdeveniment ha de disposar en el lloc de l'activitat d'un sistema que permeta comunicar amb el telèfon d'emergència 112 (telèfon mòbil, ràdio, etc.).

k) Queden els organitzadors obligats, en tots els casos, a restituir les zones alterades a l'estat original.

#### Article 51. Espeleologia

1. La pràctica de l'espeleologia en qualsevol cavitat del parc necessitarà l'autorització prèvia del director conservador.

2. Una vegada obtinguda l'autorització, els espeleòlegs compliran les següents normes bàsiques: seguir la normativa general establida en la Llei 11/1994, respecte absolut a la fauna, la flora i les formacions característiques, no deixar instal·lacions fixes en les cavitats, recollir tots els rebutjos produïts i utilitzar els llums no contaminants. Queda prohibida la utilització de llums de carbur.

3. Les recol·leccions de flora, fauna i materials geològics de les cavitats i els seus accessos només s'admetrà amb finalitat científica i ha de ser autoritzada per l'òrgan competent en espais naturals protegits.

#### Article 52. Escalada

1. La pràctica de l'escalada en qualsevol lloc del parc necessitarà l'autorització prèvia del director conservador.

2. Una vegada obtinguda l'autorització, els escaladors compliran les següents normes bàsiques: seguir la normativa general establida en la Llei 11/1994, respecte absolut a la fauna, la flora i les formacions característiques, no deixar equipaments fixos i recollir tots els rebutjos produïts.

#### Article 53. Activitats piscícoles

1. L'activitat esportiva de la pesca amb canya des de la costa està sotmesa a la seua regulació sectorial específica.

2. No obstant això, amb la finalitat d'assegurar l'adequada conservació dels hàbitats costaners, el trànsit i l'estada de pescadors queda subjecta a la regulació que les normes particulars d'aquest pla estableixen en les distintes zones d'ordenació del PRUG per al conjunt de les activitats d'ús públic del medi natural.

### Secció 3a

#### Normes sobre activitats científiques

Article 54. Àmbit d'aplicació de les normes sobre activitats científiques

Aquestes normes regulen l'activitat investigadora del parc natural, d'acord amb el marc establert per les directrius del PORN, i que ha de complir les restants disposicions d'aquest PRUG. També reuneix les disposicions del Decret 218/1994, de 17 d'octubre, del Consell, pel qual es crea la figura de protecció d'espècies silvestres denominada microreserva vegetal.

c) Instalación de lavabos móviles durante la celebración de los actos, en un número suficiente para atender a todos los participantes previstos.

d) Instalación extra de contenedores de basuras y recogida posterior.

e) Prohibición a los participantes de tirar botellas, bidones de agua, esponjas y similares durante la actividad, fuera de los contenedores expresamente habilitados.

f) Limpieza de la zona de basuras y otros desechos que contravengan la normativa establecida en este Plan, después de finalizada la actividad.

g) Difusión de las normas de uso público del Parque entre los participantes y el público asistente, y concretamente delimitación de zonas autorizadas por la organización para la presencia de aficionados y espectadores en puntos que no supongan deterioro del entorno natural, aconsejándose que éstas estén sitas en caminos. En este sentido la organización tendrá que prohibir la presencia de público, durante todo el recorrido, en zonas con vegetación.

h) Disponer de personal de vigilancia de la organización, antes y durante la celebración de la actividad, para evitar la penetración de vehículos por los caminos del Parque, y el estacionamiento fuera de los aparcamientos.

i) Organización de los servicios de policía, vigilancia y prevención ambiental, y protección civil necesarios.

j) El promotor/organizador del evento deberá disponer en el lugar de la actividad de un sistema que permita comunicar con el teléfono de emergencia 112 (teléfono móvil, radio, etc.).

k) Quedan los organizadores obligados, en todos los casos, a restituir las zonas alteradas al estado original.

#### Artículo 51. Espeleología

1. La práctica de la espeleología en cualquier cavidad del Parque necesitará la autorización previa del director-conservador.

2. Una vez obtenida la autorización, los espeleólogos cumplirán las siguientes normas básicas: seguir la normativa general establecida en la Ley 11/1994, respeto absoluto a la fauna, flora y formaciones características, no dejar instalaciones fijas en las cavidades, recoger todos los desechos producidos y utilizar luces no contaminantes. Queda prohibida la utilización de luces de carbur.

3. Las recolecciones de flora, fauna y materiales geológicos de las cavidades y sus accesos sólo se admitirá con finalidad científica y tendrá que ser autorizada por el órgano competente en espacios naturales protegidos.

#### Artículo 52. Escalada

1. La práctica de la escalada en cualquier lugar del Parque necesitará la autorización previa del director-conservador.

2. Una vez obtenida la autorización, los escaladores cumplirán las siguientes normas básicas: seguir la normativa general establecida en la Ley 11/1994, respeto absoluto a la fauna, flora y formaciones características, no dejar equipamientos fijos y recoger todos los desechos producidos.

#### Artículo 53. Actividades piscícolas

1. La actividad deportiva de la pesca con caña desde la costa está sometida a su regulación sectorial específica.

2. No obstante, con objeto de asegurar la adecuada conservación de los hábitats costeros, el tránsito y estancia de pescadores queda sujeto a la regulación que las normas particulares de este Plan establecen en las distintas zonas de ordenación del PRUG para el conjunto de las actividades de uso público del medio natural.

### Sección 3ª

#### Normas sobre actividades científicas

Artículo 54. Ámbito de aplicación de las normas sobre actividades científicas

Estas normas regulan la actividad investigadora del Parque Natural, de acuerdo con el marco establecido por las directrices del PORN, y que deberá cumplir las restantes disposiciones de este PRUG. También reúne las disposiciones del Decreto 218/1994, de 17 de octubre, del Consell, por el cual se crea la figura de protección de especies silvestres denominada microrreserva vegetal.

**Article 55. Definició d'activitats científiques**

Serán consideradas actividades científicas las actividades relacionadas directamente con la investigación y la obtención de información sobre el medio natural o las actividades humanas, realizadas por personas ligadas a centros de investigación institucionales o privados, administración ambiental, universidades o centros de enseñanza y otros organismos públicos, privados o asociaciones, con capacidad para ejercer trabajos de investigación.

**Article 56. Autoritzacions per a les activitats científiques**

1. Totes les activitats d'investigació científica que s'han de portar a terme en el parc han de comptar amb l'autorització de l'òrgan gestor per mitjà de sol·licitud dirigida al director conservador del parc, a més d'altres informes o permisos que, d'acord amb la normativa vigent, siguen preceptius. En el cas d'instal·lació d'infraestructures en la zona de protecció ecològica definida per l'article 66 d'aquestes normes, de tala o recol·lecció d'espècies vegetals o animals, i de mostres minerals, fòssils o material arqueològic, l'autorització ha de comptar amb l'informe preceptiu de l'òrgan competent en espais naturals.

2. En la sol·licitud es farà constar:

a) Dades de l'investigador principal i de l'equip de treball, a més d'un breu currículum de l'equip investigador.

b) Projecte detallat, en triple versió, de la realització del treball o l'estudi, en el qual s'especificarà: títol, descripció del projecte, objectius i finalitat, pla de treball detallat amb la duració prevista, material, pressupost detallat i mitjans disponibles per a obtindre'l, justificació de l'interès del projecte i previsió dels resultats que s'han d'obtenir.

c) Infraestructures o equipaments científics de necessària instal·lació en el parc, amb indicació de la seua zona d'ubicació segons la zonificació establida en el títol V d'aquestes normes, i amb especificació del temps que han d'estar instal·lats.

d) Precaucions que ha d'adoptar el personal del parc per a no interferir o afectar el desenvolupament de la investigació.

e) Previsió del grau d'afecció o deteriorament ambiental que pot produir-se, i mesures correctores previstes o projecte de restauració després de la finalització de l'activitat, si és el cas, inclòs el seu pressupost i mitjans disponibles per a obtindre'l.

f) Autorització expressa dels propietaris dels terrenys privats on s'exercisca l'activitat, si és necessari.

g) Aceptació expressa de complir totes les normes d'activitat científica.

**Article 57. Regulació de les activitats científiques**

1. Estarán prohibidas, a todos los efectos, aquellas actividades científicas que suponen una pérdida irreversible de biodiversidad o del patrimonio natural e histórico, la alteración grave del funcionalismo de los sistemas naturales o el impacto paisajístico permanente, y cualquier actividad científica que necesite instalaciones e adecuaciones científicas en el parque con carácter permanente.

2. L'òrgan gestor valorarà, en cada cas, la conveniència de l'autorització d'algunes activitats científiques més específiques. És necessari destacar, entre aquestes, les activitats que puguen produir perjudici a les poblacions de fauna silvestre, especialment la manipulació i la recol·lecció d'exemplars. D'altra banda, la tala i la recol·lecció d'espècies vegetals silvestres amb finalitat científica seguirà el que preveu l'article 23 d'aquestes normes i més localment amb la figura de microreserva de flora. Altres activitats de caràcter científic que s'han de considerar són les que poden afectar la protecció dels sòls i dels recursos hidrològics.

**Article 58. Prioritats per a la investigació**

1. Les línies d'investigació amb prioritat a l'hora d'emetre les autoritzacions han de ser les encaminades cap a la conservació de les espècies protegides, rares i amenaçades o d'elevat interès científic, i dels ecosistemes i d'hàbitats d'interès arrellegats en el Reial decret 1997/1995, de 7 de desembre, la investigació ecològica aplicada dirigida a l'experimentació de tècniques de restauració de la coberta vegetal autòctona, la investigació bàsica destinada al coneixement de la biodiversitat i del funcionalisme dels organismes i dels sistemes naturals, la investigació dirigida cap a la gestió dels espais naturals protegits i de l'efecte de l'ús públic sobre els organismes i sistemes naturals, la investigació etnogràfica i arqueològica.

**Artículo 55. Definición de actividades científicas**

Serán consideradas actividades científicas las actividades relacionadas directamente con la investigación y la obtención de información sobre el medio natural o las actividades humanas, y realizadas por personas ligadas a centros de investigación institucionales o privados, Administración ambiental, Universidades o centros de enseñanza y otros organismos públicos, privados o asociaciones, con capacidad para desarrollar trabajos de investigación.

**Artículo 56. Autorizaciones para las actividades científicas**

1. Todas las actividades de investigación científica a desarrollar en el Parque deberán contar con la autorización del órgano gestor mediante solicitud dirigida al director-conservador del Parque, además de otros informes o permisos que, de acuerdo con la normativa vigente, sean preceptivos. En el caso de instalación de infraestructuras en la zona de protección ecológica definida por el artículo 66 de estas normas, de tala o recolección de especies vegetales o animales, y de muestras minerales, fósiles o material arqueológico, la autorización tendrá que contar con el informe preceptivo del órgano competente en espacios naturales.

2. En la solicitud se hará constar:

a) Datos del investigador principal y del equipo de trabajo, además de un breve currículum del equipo investigador.

b) Proyecto detallado, por triplicado, de la realización del trabajo o estudio, en el que se especificará: título, descripción del proyecto, objetivos y finalidad, plan de trabajo detallado con la duración prevista, material, presupuesto detallado y medios disponibles para obtenerlo, justificación del interés del proyecto y previsión de los resultados a obtener.

c) Infraestructuras o equipamientos científicos de necesaria instalación en el Parque, con indicación de su zona de ubicación según la zonificación establecida en el título V de estas normas, y con especificación del tiempo que tendrán que estar instalados.

d) Precauciones que debe adoptar el personal del Parque para no interferir o afectar al desarrollo de la investigación.

e) Previsión del grado de afección o deterioro ambiental que puede producirse, y medidas correctoras previstas o proyecto de restauración tras la finalización de la actividad, en su caso, incluido su presupuesto y medios disponibles para obtenerlo.

f) Autorización expresa de los propietarios de los terrenos privados donde se desarrolle la actividad, si fuera necesario.

g) Aceptación expresa de cumplir todas las normas de actividad científica.

**Artículo 57. Regulación de las actividades científicas**

1. Estarán prohibidas, a todos los efectos, aquellas actividades científicas que suponen una pérdida irreversible de biodiversidad o del patrimonio natural e histórico, la alteración grave del funcionalismo de los sistemas naturales o el impacto paisajístico permanente, y cualquier actividad científica que necesite instalaciones e adecuaciones científicas en el Parque con carácter permanente.

2. El órgano gestor valorará, en cada caso, la conveniencia de la autorización de algunas actividades científicas más específicas. Es necesario destacar, entre ellas, las actividades que puedan comportar perjuicio de las poblaciones de fauna silvestre, especialmente la manipulación y recolección de ejemplares. Por otra parte, la tala y recolección de especies vegetales silvestres con finalidad científica seguirá lo que prevé el artículo 23 de estas normas y más localmente con la figura de microreserva de flora. Otras actividades de carácter científico a considerar son las que pueden afectar la protección de los suelos y de los recursos hidrológicos.

**Artículo 58. Prioridades para la investigación**

1. Las líneas de investigación con prioridad a la hora de emitir las autorizaciones habrán de ser las encaminadas hacia la conservación de las especies protegidas, raras y amenazadas o de elevado interés científico, y de los ecosistemas y de hábitats de interés recogidos en el Real Decreto 1997/1995, de 7 de diciembre, la investigación ecológica aplicada dirigida a la experimentación de técnicas de restauración de la cubierta vegetal autóctona, la investigación básica destinada al conocimiento de la biodiversidad y del funcionalismo de los organismos y de los sistemas naturales, la investigación dirigida hacia la gestión de los espacios naturales protegidos y del efecto del uso público sobre los organismos y sistemas naturales, y la investigación etnográfica y arqueológica.

2. El director conservador del parc, amb l'assessorament de l'equip tècnic de l'òrgan gestor, podrà emetre anualment un llistat de prioritats d'investigació en el parc per a comunicar-ho a les persones i els organismes interessats. Segons la seua disponibilitat pressupostària o de les possibilitats de patrocini, el parc podrà concedir ajudes econòmiques per a projectes que s'ajusten a les línies definides en aquest llistat. Fins a la seua revisió, el llistat de prioritats d'investigació en el parc queda fixat en:

- Investigació bàsica i aplicada sobre dinàmica ecològica i evolució futura dels hàbitats naturals de la serra d'Irta.

- Connexió biològica del parc amb altres espais naturals veïns.

- Investigació i seguiment de rapaces que nidifiquen en el parc (Accipiter gentilis, Accipiter nisus, Falco peregrinus, Hieraaetus fasciatus, Circaetus gallicus, Asio otus, Bubo bubo, etc.).

- Investigació i seguiment dels assentaments d'aus marines d'interès (Phalacrocorax aristotelis, Larus audouinii, Hydrobates pelagicus) en els penya-segats litorals.

- Investigació i seguiment de la tortuga mediterrània (Tortuga hermannii) en els hàbitats de la serra que alberguen les condicions adequades per al seu desenvolupament.

- Investigació forestal aplicada a la restauració i la successió ecològica de les formacions vegetals del parc.

- Projectes experimentals de regulació de l'accés de visitants al parc.

- Estudis sobre la toponímia del parc natural i l'àrea d'esmoreïment d'impactes.

- Estudis aplicats referents a l'educació ambiental, la formació i l'ordenació de l'ús públic en l'àmbit del parc.

- Estudis referents a l'arquitectura i al poblament tradicional en l'àmbit del parc.

**Article 59. Organització i exercici de l'activitat científica**

1. Una vegada començada l'activitat investigadora, l'investigador responsable informará l'òrgan gestor i el director conservador sobre la situació precisa de les instal·lacions de camp i les parcel·les d'experimentació, a més de les precaucions que ha d'adoptar el personal de servei del parc per a no alterar el desenvolupament de les investigacions. Igualment, informará en tot moment de qualsevol modificació en les fases definides en la sol·licitud prèvia dels terminis de finalització de la busca. A requeriment del director conservador ha d'informar també sobre qualsevol aspecte que pugui sorgir.

2. Els organismes i les entitats que duguen a terme investigacions que requiriscen la instal·lació d'infraestructures tindran l'obligació de retirar-les una vegada hagen finalitzat aquestes, i executar el projecte de restauració si fóra necessari. Així mateix, seran responsables de les mesures correctores de restauració que, complementàriament a les previstes en la sol·licitud prèvia, dictamine el director conservador del parc, en el cas que hi haja constància d'efectes negatius sobre qualsevol vector ambiental.

3. Així mateix, els investigadors es comprometran a enviar dos còpies en paper i en format digital de les publicacions o informes derivats de l'activitat investigadora realitzada en el parc natural i on constarà específicament l'agraïment al Parc Natural de la Serra d'Irta i es farà menció de l'autorització donada, i l'ajuda, si és el cas.

**Secció 4a**  
**Normes sobre accés, circulació i ús**  
**de les àrees d'aparcament**

**Article 60. Trànsit i aparcament en el parc natural**

1. La circulació amb vehicles de motor o sense, cavalls o altres mitjans transportats, només es permet en els camins i pistes del parc natural, amb el degut respecte a la propietat privada i al dret a la privacitat dels seus propietaris, amb l'excepció dels serveis del parc que també podran transitar per les sendes en el desenvolupament de tasques de vigilància i gestió del medi natural.

2. S'establix una velocitat màxima permesa de 30 km/h., tal com ja s'aplica a tots els efectes en els terrenys forestals el Decret 183/1994, d'1 de setembre, del Consell, pel qual es regula la circulació de vehicles per terrenys forestals.

2. El director-conservador del Parque, con el asesoramiento del equipo técnico del órgano gestor, podrá emitir anualmente un listado de prioridades de investigación en el Parque para ponerlo en conocimiento de personas y organismos interesados. En función de su disponibilidad presupuestaria o de las posibilidades de patrocinio, el Parque podrá conceder ayudas económicas para proyectos que se ajusten a las líneas definidas en dicho listado. Hasta su revisión, el listado de prioridades de investigación en el Parque queda fijado en:

- Investigación básica y aplicada sobre dinámica ecológica y evolución futura de los hábitats naturales de la Serra d'Irta.

- Conexión biológica del Parque con otros espacios naturales vecinos.

- Investigación y seguimiento de rapaces nidificantes en el Parque (Accipiter gentilis, Accipiter nisus Falco peregrinus, Hieraaetus fasciatus, Circaetus gallicus, Asio otus, Bubo bubo, etc.).

- Investigación y seguimiento de los asentamientos de aves marinas de interés (Phalacrocorax aristotelis, Larus audouinii, Hydrobates pelagicus) en los acantilados litorales.

- Investigación y seguimiento la tortuga mediterránea (Testudo hermannii) en los hábitats de la sierra que albergan las condiciones adecuadas para su desarrollo

- Investigación forestal aplicada a la restauración y sucesión ecológica de las formaciones vegetales del Parque.

- Proyectos experimentales de regulación del acceso de visitantes al Parque.

- Estudios sobre la toponimia del Parque Natural y el área de amortiguación de impactos.

- Estudios aplicados referentes a la educación ambiental, la formación y la ordenación del uso público en el ámbito del Parque.

- Estudios referentes a la arquitectura y el poblamiento tradicional en el ámbito del Parque.

**Artículo 59. Organización y desarrollo de la actividad científica**

1. Una vez empezada la actividad investigadora, el investigador responsable informará al órgano gestor y al director-conservador sobre la situación precisa de las instalaciones de campo y las parcelas de experimentación, además de las precauciones que debe adoptar el personal de servicio del Parque para no alterar el desarrollo de las investigaciones. Igualmente, informará en todo momento de cualquier modificación en las fases definidas en la solicitud previa de los plazos de finalización de la búsqueda. A requerimiento del director-conservador deberá informar también de cualquier aspecto que pudiera surgir.

2. Los organismos y entidades que lleven a cabo investigaciones que requieran la instalación de infraestructuras tendrán la obligación de retirarlas una vez hayan finalizado éstas, y ejecutar el proyecto de restauración si fuera necesario. Asimismo, serán responsables de las medidas correctoras de restauración que, complementariamente a las previstas en la solicitud previa, dictamine el director-conservador del Parque, en caso de que haya constancia de efectos negativos sobre cualquier vector ambiental.

3. Asimismo, los investigadores se comprometerán a enviar dos copias sobre papel y en formato digital de las publicaciones o informes derivados de la actividad investigadora realizada en el Parque Natural y donde constará específicamente el agradecimiento al Parque Natural de la Serra d'Irta y se hará menció de la autorización dada, y la ayuda, en su caso.

**Sección 4ª**  
**Normas sobre acceso, circulación**  
**y uso de las áreas de aparcamiento**

**Artículo 60. Tránsito y aparcamiento en el Parque Natural**

1. La circulación con vehículos con o sin motor, caballos u otros medios transportados, solamente se permite en los caminos y pistas del Parque Natural, con el debido respeto a la propiedad privada y al derecho a la privacidad de sus propietarios, con la excepción de los servicios del Parque que también podrán transitar por las sendas en el desarrollo de tareas de vigilancia y gestión del medio natural.

2. Se establece una velocidad máxima permitida de 30 km/h., tal como ya aplica a todos los efectos en los terrenos forestales el Decreto 183/1994, de 1 de septiembre, del Consell, por el que se regula la circulación de vehículos por terrenos forestales.

3. El director conservador o l'òrgan competent en espais naturals protegits podrà limitar temporalment la circulació, la permanència i el trànsit de persones o vehicles en l'àmbit del parc natural per raons ecològiques, com per exemple àrees de cria, ecosistemes en regeneració i àrees de major concentració faunística.

4. És objectiu del parc natural millorar la gestió del trànsit pel camí principal de traçat paral·lel a la costa, a fi de superar els actuals problemes de saturació de les àrees d'aparcament. Si bé no es limita de manera permanent l'accés al parc a un nombre determinat de vehicles, el director conservador o l'òrgan competent en espais naturals protegits podrà decidir la realització d'assajos de limitació de l'accés de vehicles privats excepte els dels propietaris de terrenys en l'àmbit del parc natural. El resultat dels assajos que puguin realitzar-se, a més de les valoracions tècniques que realitze l'òrgan competent en espais naturals protegits, es valorarà en reunions de la Junta Rectora.

5. L'establiment d'una limitació en la quantitat de vehicles que puguin transitar pel camí principal de traçat paral·lel a la costa, queda condicionat a la creació d'un servei regular de transport públic amb recorregut Peníscola-Alcossebre en els dies en què es limite el trànsit.

6. L'estacionament de vehicles en el camí principal de traçat paral·lel a la costa només es permet en els aparcaments especialment habilitats. Els usuaris han d'estacionar els seus vehicles amb una separació màxima d'1 m., i podran ser requerits pels guardes i voluntaris per a fer-ho.

7. Tots els equipaments i els serveis d'ús públic, siguen de titularitat pública o privada, que comporten concentració de vehicles disposaran d'una àrea d'aparcament preparada harmònicament amb l'entorn.

#### TÍTOL IV

##### Homologació de l'anagrama i la senyalització del parc

###### Article 61. Anagrama oficial del parc

1. L'anagrama oficial del Parc serà l'establert com a tal per la conselleria competent en matèria de medi ambient en el marc de la senyalística oficial d'aplicació a la Xarxa d'Espais Naturals Protegits de la Comunitat Valenciana.

2. Totes les publicacions, material audiovisual o digital, i senyalització del parc, o altres materials que es puguin editar, propis o subvencionats per la Generalitat, portaran sempre l'anagrama del parc. La utilització d'aquest anagrama amb qualsevol altra finalitat necessitarà l'autorització expressa de la conselleria competent en matèria de medi ambient.

3. Qualsevol classe de publicació, material audiovisual o digital, i senyalització del parc seguirà de manera general les normes establides pel Manual d'Identitat Corporativa de la Generalitat.

###### Article 62. Tipus de senyals

1. Les tipologies bàsiques de senyalitzacions del parc són les que apareixen en el Projecte de Senyalització dels Parcs Naturals de la Comunitat Valenciana. D'acord amb el mencionat projecte, aquestes senyalitzacions són les següents:

a) Senyals d'accés i de límits: inclouen monòlits d'entrada al parc, senyals direccionals al centre d'informació, aparcament i altres serveis, monòlits de vianants d'accés al parc, senyals de vianants d'accés secundaris i senyals de límits.

b) Senyals en ruta: inclouen senyals de vianants d'inici de ruta, senyals de vianants direccionals per a una ruta i senyals de vianants posicionals.

c) Senyals externs: inclouen senyals posicionals i direccionals per a facilitar l'accés al parc.

2. En el cas d'altres senyals no inclosos en els anteriors i que siguen necessaris per a l'adequada gestió del parc, la conselleria competent en matèria de medi ambient proposarà un disseny coherent amb el model general.

3. Es prohibeix la col·locació de cartells informatius de propaganda, inscripcions o artefactes de qualsevol naturalesa amb fins publicitaris, incloent la publicitat suportada directament o construïda tant sobre elements naturals del territori (penyals, arbres o vessants) com sobre les

3. El director-conservador o el òrgan competent en espais naturals protegits podrán limitar temporalmente la circulación, la permanencia y el tránsito de personas o vehículos en el ámbito del Parque Natural por razones ecológicas, como por ejemplo áreas de cría, ecosistemas en regeneración y áreas de mayor concentración faunística.

4. Es objetivo del Parque Natural mejorar la gestión del tránsito por el camino principal de trazado paralelo a la costa, con el fin de superar los actuales problemas de saturación de las áreas de aparcamiento. Si bien no se limita de manera permanente el acceso al Parque a un número determinado de vehículos, el director-conservador o el órgano competente en espacios naturales protegidos podrán decidir la realización de ensayos de limitación del acceso de vehículos privados salvo los de los propietarios de terrenos en el ámbito del Parque Natural. El resultado de los ensayos que puedan realizarse, además de las valoraciones técnicas que realice el órgano competente en espacios naturales protegidos, se valorará en reuniones de la Junta Rectora.

5. El establecimiento de una limitación en la cantidad de vehículos que puedan transitar por el camino principal de trazado paralelo a la costa, queda condicionado a la creación de un servicio regular de transporte público con recorrido Peñíscola-Alcossebre en los días en que se limite el tránsito.

6. El estacionamiento de vehículos en el camino principal de trazado paralelo a la costa sólo se permite en los aparcamientos especialmente habilitados. Los usuarios habrán de estacionar sus vehículos con una separación máxima de 1 m., y podrán ser requeridos por los guardas y voluntarios para hacerlo.

7. Todos los equipamientos y servicios de uso público, sean de titularidad pública o privada, que comporten concentración de vehículos dispondrán de un área de aparcamiento acondicionada en armonía con el entorno.

#### TÍTULO IV

##### Homologación del anagrama y la señalización del parque

###### Artículo 61. Anagrama oficial del Parque

1. El anagrama oficial del Parque será el establecido como tal por la Conselleria competente en materia de medio ambiente, en el marco de la señalética oficial de aplicación a la Red de Espacios Naturales Protegidos de la Comunitat Valenciana.

2. Todas las publicaciones, material audiovisual o digital, y señalización del Parque, u otros materiales que se puedan editar, propios o subvencionados por la Generalitat, llevarán siempre el anagrama del Parque. La utilización de este anagrama con cualquier otra finalidad necesitará la autorización expresa de la Conselleria competente en materia de medio ambiente.

3. Cualquiera clase de publicación, material audiovisual o digital, y señalización del Parque seguirá de manera general las normas establecidas por el Manual de Identidad Corporativa de la Generalitat.

###### Artículo 62. Tipo de señales

1. Las tipologías básicas de señalizaciones del Parque son las que aparecen en el Proyecto de Señalización de los Parques Naturales de la Comunitat Valenciana. De acuerdo con el mencionado proyecto, estas señalizaciones son las siguientes:

a) Señales de acceso y de límites: incluyen monolitos de entrada al Parque, señales direccionales al centro de información, aparcamiento y otros servicios, monolitos peatonales de acceso al Parque, señales peatonales de acceso secundario y señales de límites.

b) Señales en ruta: incluyen señales peatonales de inicio de ruta, señales peatonales direccionales para una ruta y señales peatonales posicionales.

c) Señales externas: incluyen señales posicionales y direccionales para facilitar el acceso al Parque.

2. En el caso de otras señales no incluidas en las anteriores y que sean necesarias para la adecuada gestión del Parque, la Conselleria competente en materia de medio ambiente propondrá un diseño coherente con el modelo general.

3. Se prohíbe la colocación de carteles informativos de propaganda, inscripciones o artefactos de cualquiera naturaleza con fines publicitarios, incluyendo la publicidad suportada directamente o construída tanto sobre elementos naturales del territorio (peñascos, árboles o

edificacions. Seran admeses únicament les tipologies d'indicadors previstes en l'apartat anterior, amb l'excepció de les senyalitzacions pròpies de les carreteres, les finques particulars del parc i, excepcionalment i d'acord amb l'article 43, les sendes PR i SL. En les senyalitzacions del mateix parc natural es permetran xicotetes inscripcions d'un màxim de 30 x 30 cm de les empreses i institucions col·laboradores en el patrocini del parc.

4. De manera general, es substituirà qualsevol indicador existent del parc que no seguisca les normes de senyalització indicades anteriorment i la imatge corporativa establida per als parcs naturals de la Comunitat Valenciana per la conselleria competent en matèria de medi ambient.

5. El director conservador realitzarà els contactes necessaris amb els ajuntaments de Peníscola, Santa Magdalena de Pulpis i Alcalà de Xivert perquè aquests incloguen en la seua senyalització urbana indicadors expressos de l'accés al parc, utilitzant la denominació oficial i amb el disseny estàndard de senyalització urbana del municipi.

6. En les zones en regeneració situades en zones de major freqüentació els rètols afegiran la indicació "accés restringit".

7. Són portes d'entrada al parc els punts principals d'accés dels visitants. En aquests punts es col·locarà un rètol indicant l'entrada al parc.

8. Els itineraris del parc, definits en l'article 45 d'aquestes normes, incorporaran un nombre suficient d'indicadors perquè els seus usuaris puguen seguir-los sense risc de pèrdua, que, com a mínim, cobrisca tots els encreuaments amb altres sendes i camins. En el punt d'inici de l'itinerari s'instal·larà un senyal on s'indica el recorregut, les característiques i els principals valors d'aquest.

## TÍTOL V Normes particulars per zones

### Secció 1a Concepte i aspectes generals de zonificació

#### Article 63. Concepte de zonificació

1. A l'efecte de particularitzar les normes protectores establides per mitjà d'aquest PRUG, s'han distingit les zones següents per a definir els tractaments específics més ajustats a les necessitats pròpies de protecció, conservació i millora:

- a) Zona de protecció ecològica.
- b) Zona de protecció paisatgística.
- c) Zona d'ús públic sostenible.

2. L'àmbit territorial d'aquestes zones està grafiat en la cartografia d'ordenació d'aquest pla.

3. Les determinacions inherents a cada una d'aquestes categories de protecció constitueixen la referència normativa bàsica a l'hora de constituir la intensitat dels usos i les activitats permeses i prohibides per aquest PRUG.

#### Article 64. Interpretació de les normes particulars de zonificació

En tot allò que no regulen aquestes normes particulars s'aplicaran, subsidiàriament, les disposicions contingudes en les normes generals de regulació d'usos i activitats.

### Secció 2a Zones de Protecció Ecològica (PE)

#### Article 65. Caracterització de les zones de protecció ecològica (PE)

1. Tenen aquesta consideració aquells espais del parc natural que, per la fragilitat i els rellevants valors ecològics, geomorfològics i paisatgístics que tenen, constitueixen el màxim exponent de la singularitat i l'excepcionalitat dels diferents subsistemes del parc. L'extraordinari valor d'aquests espais i la vital importància que suposen per al manteniment d'un gran nombre d'espècies animals i vegetals, exigixen una regulació d'usos que n'assegure la conservació. L'ús públic d'aquestes zones s'orienta al senderisme i a les activitats educatives de pas que no comporten estades llargues.

vertientes) como sobre las edificaciones. Serán admitidas únicamente las tipologías de indicadores previstas en el apartado anterior, con la excepción de las señalizaciones propias de las carreteras, las fincas particulares del Parque y, excepcionalmente y de acuerdo con el artículo 43, las sendas PR y SL. En las señalizaciones del propio Parque Natural se permitirán pequeñas inscripciones de un máximo de 30 x 30 cm. de las empresas e instituciones colaboradoras en el patrocinio del Parque.

4. De manera general, se procederá a la sustitución de cualquier indicador existente del Parque que no siga las normas de señalización indicadas anteriormente y la imagen corporativa establecida para los Parques Naturales de la Comunitat Valenciana por la Conselleria competente en materia de medio ambiente.

5. El director-conservador realizará los contactos necesarios con los Ayuntamientos de Peñíscola, Santa Magdalena de Pulpis y Alcalá de Xivert para que éstos incluyan en su señalización urbana indicadores expresos del acceso al Parque, utilizando la denominación oficial y con el diseño estándar de señalización urbana del municipio.

6. En las zonas en regeneración sitas en zonas de mayor frecuentación los rótulos añadirán la indicación "acceso restringido".

7. Son puertas de entrada al Parque los puntos principales de acceso de los visitantes. En estos puntos se colocará un rótulo indicando la entrada al Parque.

8. Los itinerarios del Parque, definidos en el artículo 45 de estas normas, incorporarán un número suficiente de indicadores para que sus usuarios puedan seguirlos sin riesgo de pérdida, que, como mínimo, cubra todos los cruces con otras sendas y caminos. En el punto de inicio del itinerario se instalará una señal dónde se indicará el recorrido, las características y los principales valores de éste.

## TÍTULO V Normas particulares por zonas

### Sección 1ª Concepto y aspectos generales de zonificación

#### Artículo 63. Concepto de zonificación

1. Al efecto de particularizar las normas protectoras establecidas mediante este PRUG, se han distinguido las zonas siguientes para definir los tratamientos específicos más ajustados a las necesidades propias de protección, conservación y mejora:

- a) Zona de protección ecológica.
- b) Zona de protección paisajística.
- c) Zona de uso público sostenible.

2. El ámbito territorial de estas zonas viene grafiado en la cartografía de ordenación de este Plan.

3. Las determinaciones inherentes a cada una de estas categorías de protección constituyen la referencia normativa básica a la hora de constituir la intensidad de los usos y las actividades permitidas y prohibidas por este PRUG.

#### Artículo 64. Interpretación de las normas particulares de zonificación

En todo aquello que no regulen estas normas particulares serán de aplicación, subsidiariamente, las disposiciones contenidas en las normas generales de regulación de usos y actividades.

### Sección 2ª Zonas de Protección Ecológica (PE)

#### Artículo 65. Caracterización de las zonas de protección ecológica (PE)

1. Tienen esta consideración aquellos espacios del Parque Natural que, por la fragilidad y los relevantes valores ecológicos, geomorfológicos y paisajísticos que tienen, constituyen el máximo exponente de la singularidad y excepcionalidad de los diferentes subsistemas del Parque. El extraordinario valor de estos espacios y la vital importancia que suponen para el mantenimiento de un gran número de especies animales y vegetales, exigen una regulación de usos que asegure su conservación. El uso público de estas zonas se orienta al senderismo y a las actividades educativas de paso que no comportan estancias largas.



2. En l'àmbit de les zones de protecció ecològica (PE) s'han definit enclavaments de protecció integral (PE-I). Es tracta de zones que allotgen valors naturalístics de màxima rellevància i que en la seua totalitat són de propietat pública. Amb l'objecte de preservar aquests valors excepcionals, en aquests enclavaments de protecció integral (PE-I) s'exclou l'ús públic sense que açò impedisca al visitant conèixer tots els hàbitats i valors del parc natural.

#### Article 66. Localització de les zones de protecció ecològica (PE)

1. S'estén, essencialment, per la cresta de la serra les forests públiques i gran part de la franja litoral.

2. Constituïxen els enclavaments de protecció integral (PE-I), les dos microreserves de flora declarades fins a la data (Torre Badum i Cala Argilaga), l'ampliació prevista per a la microreserva de Cala Argilaga, la duna del Pebrer i els penya-segats i erosions de la Torre Badum, on hi ha un adormidor de corba marina grossa (*Phalacrocorax carbo*) i corba marina emplomallada (*Phalacrocorax aristotelis desmarestii*).

#### Article 67. Usos permesos en les zones de protecció ecològica (PE)

1. Són usos permesos, amb caràcter general, tots aquells dirigits a aconseguir una millor i més efectiva conservació i potenciació dels recursos, renovables o no. Així, aquests espais estaran preferentment dirigits a activitats científiques de conservació i interpretació de la natura.

2. Estan específicament permesos, amb les consideracions que es desprenen de les normes generals d'aquest PRUG, els usos que s'arreglen en l'article 82 del Pla d'ordenació dels recursos naturals de la serra d'Irta, aprovat per mitjà del Decret 78/2001, de 2 d'abril, del Consell.

3. Amb caràcter excepcional, són usos permesos els de caràcter recreatiu o naturalístic que no suposen eventuais riscos de degradació ambiental i que impliquen una utilització passiva de l'espai, com el senderisme controlat i la recreació passiva. Aquests usos queden expressament limitats en els enclavaments de protecció integral (PE-I), com indica l'article següent.

4. Sense perjudici de les limitacions a l'ús públic en els enclavaments PE-I que fixa l'article següent, queden específicament permesos els usos següents:

a) El trànsit de grups per a activitats educatives i les visites guiades, per evitar realitzar parades que no siguin per a explicacions o observació del medi.

b) El senderisme i l'excursionisme exclusivament pels itineraris senyalitzats.

c) Tasques de conservació i regeneració d'ecosistemes, regeneració de la vegetació autòctona en camps de cultiu abandonats, com també les accions encaminades a possibilitar les activitats científiques, naturalístiques i didacticoecològiques que contribuïsquen a difondre el coneixement d'aquests importants ecosistemes.

5. Instal·lació d'infraestructures i adequacions científiques, naturalístiques i didacticoecològiques, les quals han de comptar amb l'autorització de l'òrgan competent en espais naturals protegits.

6. Infraestructures de caràcter bla (sendes, assetjats, barreres, defenses anticirculació, etc.) quan la destinació que tinguen siga el suport a l'execució de les activitats compatibles amb les necessitats de protecció per a aquests espais. Els miradors i les instal·lacions de seguretat seran les úniques infraestructures majors permeses.

7. En els enclavaments de camp de cultiu es permeten els aprofitaments agraris, estant subjectes a les normes particulars d'aquesta zona. En aquests espais han de mantindre's les característiques fisiogràfiques i s'adoptaran les mesures necessàries de consolidació de sòls que garantisquen la no-erosionabilitat i consegüent pèrdua de sòl que puguen tindre. D'acord amb els articles 22.5 i 33.2 d'aquestes normes, la recuperació de l'activitat agrícola en camps de cultiu abandonats ha de comptar amb l'autorització de l'òrgan competent en espais naturals protegits, sense perjudici de les restants autoritzacions a què hi haja lloc en aplicació de la legislació sectorial vigent.

2. En el ámbito de las zonas de protección ecológica (PE) se han definido enclavados de protección integral (PE-I). Se trata de zonas que alojan valores naturalísticos de máxima relevancia y que en su totalidad son de propiedad pública. Con el objeto de preservar tales valores excepcionales, en estos enclavados de protección integral (PE-I) se excluye el uso público sin que esto impida al visitante conocer todos los hábitats y valores del Parque Natural.

#### Artículo 66. Localización de las zonas de protección ecológica (PE)

1. Se extiende, esencialmente, por la cresta de la Sierra los montes públicos y gran parte de la franja litoral.

2. Constituyen los enclavados de protección integral (PE-I) las dos microrreservas de flora declaradas hasta la fecha (Torre Badum y Cala Argilaga), la ampliación prevista para la microrreserva de Cala Argilaga, la duna del Pebrer y los acantilados y derrubios de la Torre Badum, donde existe un dormidero de cormorán grande (*Phalacrocorax carbo*) y cormorán moñudo (*Phalacrocorax aristotelis desmarestii*).

#### Artículo 67. Usos permitidos en las zonas de protección ecológica (PE)

1. Son usos permitidos, con carácter general, todos aquellos dirigidos a conseguir una mejor y más efectiva conservación y potenciación de los recursos, renovables o no. Así pues, estos espacios estarán preferentemente dirigidos a actividades científicas de conservación e interpretación de la naturaleza.

2. Están específicamente permitidos, con las consideraciones que se desprenden de las normas generales de este PRUG, los usos que se recogen en el artículo 82 del Plan de Ordenación de los Recursos Naturales de la Serra d'Irta, aprobado mediante el Decreto 78/2001, de 2 de abril, del Consell.

3. Con carácter excepcional, son usos permitidos los de carácter recreativo o naturalístico que no suponen eventuales riesgos de degradación ambiental y que implican una utilización pasiva del espacio, como el senderismo controlado y el recreo pasivo. Estos usos quedan expresamente limitados en los enclavados de protección integral (PE-I), como indica el artículo siguiente.

4. Sin perjuicio de las limitaciones al uso público en los enclavados PE-I que fija el artículo siguiente, quedan específicamente permitidos los siguientes usos:

a) El tránsito de grupos para actividades educativas y las visitas guiadas, evitando realizar paradas que no sean para explicaciones u observación del medio.

b) El senderismo y excursionismo exclusivamente por los itinerarios señalizados.

c) Tareas de conservación y regeneración de ecosistemas, regeneración de la vegetación autóctona en campos de cultivo abandonados, como también las acciones encaminadas a possibilitar las actividades científicas, naturalísticas y didáctico-ecológicas que contribuyan a difundir el conocimiento de estos importantes ecosistemas.

5. Instalación de infraestructuras y adecuaciones científicas, naturalísticas y didáctico-ecológicas, las cuales habrán de contar con la autorización del órgano competente en espacios naturales protegidos.

6. Infraestructuras de carácter blando (senderos, cercados, barreras, defensas anticirculación, etc.) cuando el destino que tengan sea el apoyo a la ejecución de las actividades compatibles con las necesidades de protección para estos espacios. Los miradores y las instalaciones de seguridad serán las únicas infraestructuras mayores permitidas.

7. En los enclaves de campo de cultivo se permiten los aprovechamientos agrarios, estando sujetos a las normas particulares de esta zona. En estos espacios deberán mantenerse las características fisiográficas y se adoptarán las medidas necesarias de consolidación de suelos que garanticen la no erosionabilidad y consiguiente pérdida de suelo que puedan tener. De acuerdo con los artículos 22.5 y 33.2 de estas normas, la recuperación de la actividad agrícola en campos de cultivo abandonados tendrá que contar con la autorización del órgano competente en espacios naturales protegidos, sin perjuicio de las restantes autorizaciones a que haya lugar en aplicación de la legislación sectorial vigente.

Article 68. Limitacions d'usos en les zones de protecció ecològica (PE)

1. L'accés, com també les activitats d'ús públic, es prohibeixen en els enclavaments de protecció integral (PE-I), a excepció de la propietat, els serveis del parc i les activitats científiques, tal com es detallen en l'article 54 i següents d'aquestes normes.

2. Es consideren usos prohibits a tots els efectes els que comporten alteració i degradació del medi o dificulten el desenvolupament dels usos permesos. En especial, es consideren estrictament prohibits aquells usos i activitats que puguen afectar la riquesa biològica del parc.

3. Només s'admet la senyalització que consistix en rètols i indicadors del parc.

4. Queden específicament prohibits, amb les consideracions que es desprenen de les normes generals d'aquest PRUG, els usos que es recullen en l'article 83 del Pla d'Ordenació dels Recursos Naturals de la serra d'Irta, aprovat per mitjà del Decret 78/2001, de 2 d'abril, del Consell.

5. Es consideren autoritzables, amb les consideracions que es desprenen de les normes generals d'aquest PRUG, els usos que es recullen en l'article 84 del Pla d'Ordenació dels Recursos Naturals de la serra d'Irta, aprovat per mitjà del Decret 78/2001, de 2 d'abril, del Consell.

Secció 3a  
Zona de Protecció Paisatgística (PP)

Article 69. Caracterització de la zona de protecció paisatgística (PP)

1. Constituïxen aquesta categoria aquells espais de marcada singularitat paisatgística i amb una funció ambiental complementària de destacada importància.

2. En aquests espais és oportú limitar la realització d'activitats constructives i transformadores del medi, excepte d'aquelles estrictament necessàries per al manteniment de l'aprofitament agrari, que resulta compatible amb la preservació de les característiques i els valors protegits que té, i de permetre un ús públic difús, algunes activitats d'estada, educatives i recreatives de baix impacte.

3. Els camps de cultiu abandonats i les àrees degradades actualment existents dins de l'àmbit d'afecció d'aquesta categoria estaran, així mateix, subjectes a les normes particulars corresponents a la zona de protecció paisatgística, i es promourà la gestió del paisatge d'acord amb l'article 31.

Article 70. Localització geogràfica de la zona de protecció paisatgística (PP)

Es correspon bàsicament amb el vessant oriental de la serra, entre la cresteria i la franja litoral.

Article 71. Usos permesos en la zona de protecció paisatgística (PP)

1. Són usos permesos, amb caràcter general, totes aquelles activitats o actuacions encaminades a la recuperació, la regeneració o la restauració dels ecosistemes més representatius, incloent la repoblació amb espècies autòctones característiques d'aquest medi.

2. Estan específicament permesos, amb les consideracions que es desprenen de les normes generals d'aquest PRUG, els usos que es recullen en l'article 87 del Pla d'ordenació dels recursos naturals de la serra d'Irta, aprovat per mitjà del Decret 78/2001, de 2 d'abril, del Consell.

3. Queden concretament permesos els usos següents:

a) El senderisme i l'excursionisme, les parades per a picnic i per a explicacions i l'observació del medi per grups en activitats educatives i visites guiades, especialment en els punts de descans i els miradors.

b) La modalitat d'allotjament en alberg d'acord amb el que ha especificat l'article 46.5 d'aquest pla.

c) Instal·lació d'infraestructures i adequacions científiques, naturalístiques i didacticoecològiques, les quals han de comptar amb l'autorització de l'òrgan competent en espais naturals protegits.

d) Amb caràcter excepcional, es permetrà la instal·lació de línies subterrànies prioritàriament amb la finalitat interna en l'àmbit del parc

Artículo 68. Limitaciones de usos en las zonas de protección ecológica (PE)

1. El acceso, así como las actividades de uso público, se prohíben en los enclavados de protección integral (PE-I), con excepción de la propiedad, los servicios del Parque y las actividades científicas, tal y como se detallan en el artículo 54 y siguientes de estas normas.

2. Se consideran usos prohibidos a todos los efectos los que comportan alteración y degradación del medio o dificulten el desarrollo de los usos permitidos. En especial, se consideran estrictamente prohibidos aquellos usos y actividades que puedan afectar la riqueza biológica del Parque.

3. Solamente se admite la señalización consistente en rótulos e indicadores del Parque.

4. Quedan específicamente prohibidos, con las consideraciones que se desprenden de las normas generales de este PRUG, los usos que se recogen en el artículo 83 del Plan de Ordenación de los Recursos Naturales de la Serra d'Irta, aprobado mediante el Decreto 78/2001, de 2 de abril, del Consell.

5. Se consideran autorizables, con las consideraciones que se desprenden de las normas generales de este PRUG, los usos que se recogen en el artículo 84 del Plan de Ordenación de los Recursos Naturales de la Serra d'Irta, aprobado mediante el Decreto 78/2001, de 2 de abril, del Consell.

Sección 3ª  
Zona de Protección Paisajística (PP)

Artículo 69. Caracterización de la zona de protección paisajística (PP)

1. Constituyen esta categoría aquellos espacios de marcada singularidad paisajística y con una función ambiental complementaria de destacada importancia.

2. En estos espacios es oportuno limitar la realización de actividades constructivas y transformadoras del medio, excepto de aquellas estrictamente necesarias para el mantenimiento del aprovechamiento agrario, que resulta compatible con la preservación de las características y los valores protegidos que tiene, y de permitir un uso público difuso, algunas actividades de estancia, educativas y recreativas de bajo impacto.

3. Los campos de cultivo abandonados y las áreas degradadas actualmente existentes dentro del ámbito de afección de esta categoría estarán, asimismo, sujetas a las normas particulares correspondientes a la zona de protección paisajística, y se promoverá la gestión del paisaje de acuerdo con el artículo 31.

Artículo 70. Localización geográfica de la zona de protección paisajística (PP)

Se corresponde básicamente con la ladera oriental de la Sierra, entre la crestería y la franja litoral.

Artículo 71. Usos permitidos en la zona de protección paisajística (PP)

1. Son usos permitidos, con carácter general, todas aquellas actividades o actuaciones encaminadas a la recuperación, regeneración o restauración de los ecosistemas más representativos, incluyendo la repoblación con especies autóctonas características de este medio.

2. Están específicamente permitidos, con las consideraciones que se desprenden de las normas generales de este PRUG, los usos que se recogen en el artículo 87 del Plan de Ordenación de los Recursos Naturales de la Serra d'Irta, aprobado mediante el Decreto 78/2001, de 2 de abril, del Consell.

3. Quedan concretamente permitidos los siguientes usos:

a) El senderismo y excursionismo, y las paradas para picnic y para explicaciones y observación del medio por grupos en actividades educativas y visitas guiadas, especialmente en los puntos de descanso y los miradores.

b) La modalidad de alojamiento en albergue de acuerdo con lo especificado en el artículo 46.5 de este Plan.

c) Instalación de infraestructuras y adecuaciones científicas, naturalísticas y didáctico-ecológicas, las cuales habrán de contar con la autorización del órgano competente en espacios naturales protegidos.

d) Con carácter excepcional, se permitirá la instalación de líneas subterráneas prioritariamente con finalidad interna en el ámbito del

natural i que han de comptar amb l'autorització de l'òrgan competent en espais naturals protegits.

e) Les actuacions de caràcter infraestructural que ineludiblement hagen ser localitzades en aquests espais i que no resulten incompatibles amb els objectius de protecció d'aquest PRUG, seguint les disposicions del capítol III del títol II d'aquestes normes.

4. Les edificacions, les masies i les instal·lacions existents en el moment de l'entrada en vigor d'aquest PRUG destinades a l'ús agrícola o a residència particular. Únicament s'autoritzaran les obres de condicionament, restauració o ampliació d'edificacions preexistents, en els termes assenyalats en els articles 39 i 41 d'aquestes normes.

5. En els enclavaments de camp de cultiu es permeten els aprofitaments agraris, estant subjectes a les normes particulars d'aquesta zona. En aquests espais han de mantindre's les característiques fisiogràfiques, i s'adoptaran les mesures necessàries de consolidació de sòls que garantisquen la no-erosionabilitat i consegüent pèrdua de sòl que puguen tindre. D'acord amb els articles 22.5 i 33.2 d'aquestes normes la recuperació de l'activitat agrícola en camps de cultiu abandonats ha de comptar amb l'autorització de l'òrgan competent en espais naturals protegits, sense perjudici de les restants autoritzacions a què hi haja lloc en aplicació de la legislació sectorial vigent.

**Article 72. Limitacions d'usos en la zona de protecció paisatgística (PP)**

1. Es consideren usos prohibits, a tots els efectes, qualssevol usos o activitats que comporten: impacte visual, acústic, degradació mediambiental o disminució de la coberta vegetal, com són els abocadors, els dipòsits de runes i els esports que puguen produir la degradació del medi natural.

2. La senyalització inclourà, quan siga necessari, rètols, senyals, indicadors i panells de fusta i de pedra.

3. Queden específicament prohibits, amb les consideracions que es desprenden de les normes generals d'aquest PRUG, els usos que s'inclouen en l'article 88 del Pla d'ordenació dels recursos naturals de la serra d'Irta, aprovat per mitjà del Decret 78/2001, de 2 d'abril, del Consell.

**Secció 4a.**

**Zona d'Ús Públic Sostenible (UPS)**

**Article 73. Caracterització de la zona d'ús públic sostenible (UPS)**

S'inclouen aquells espais que, per l'especial localització, complixen o poden complir un destacat paper com a àrees d'oci, recreació i serveis del parc natural. Solen presentar un elevat índex d'ocupació i utilització pública tradicional, i suposen, així mateix, notables valors paisatgístics.

**Article 74. Localització geogràfica de la zona d'ús públic sostenible (UPS)**

1. Aquests espais, la finalitat bàsica dels quals és millorar l'oferta d'ús públic i recreativa actualment existent en el parc, com també limitar la seua dispersió, es concentren en unitats o àrees específiques delimitades i definides en la cartografia d'ordenació d'aquest pla.

2. Els espais d'ús públic per a atendre els diferents usos proposats són els següents:

a) Espais d'ús públic intensiu (UPS-I), conformats per les àrees de l'ermita de Santa Llúcia i Sant Benet (a Alcalà de Xivert) i l'ermita de Sant Antoni (a Peñíscola). En aquests es permet la presència d'elements que requereixen obres de suport sobre edificis i instal·lacions existents, destinades a potenciar l'ús públic i el coneixement i el gaudi dels distints complexos ambientals del parc.

b) Espais d'ús públic extensiu (UPS-E), constituïts per les àrees del castell de Xivert (a Alcalà de Xivert), castell de Polpis (a Santa Magdalena de Pulpis), la Cubanita (a Peñíscola) i platges del Pebret i del Russo (a Peñíscola), on s'admeten les adequacions de caràcter bla basades en la utilització d'elements naturals que possibiliten l'existència d'una infraestructura mínima destinada a l'ús públic i recreatiu, així com també a facilitar l'ús didàctic i naturalístic del parc, com són: sendes de vianants, itineraris ecològics, etnològics i històrics, miradors, infraestructures de suport i adequacions per a aparcament.

Parque Natural y que habrán de contar con la autorización del órgano competente en espacios naturales protegidos.

e) Las actuaciones de carácter infraestructural que ineludiblemente hayan ser localizadas en estos espacios y que no resultan incompatibles con los objetivos de protección de este PRUG, siguiendo las disposiciones del capítulo III del título II de estas normas.

4. Las edificaciones, masías e instalaciones existentes en el momento de la entrada en vigor de este PRUG destinadas al uso agrícola o a residencia particular. Únicamente se autorizarán las obras de acondicionamiento, restauración o ampliación de edificaciones preexistentes, en los términos señalados en los artículos 39 y 41 de estas normas.

5. En los enclaves de campo de cultivo se permiten los aprovechamientos agrarios, estando sujetos a las normas particulares de esta zona. En estos espacios deberán mantenerse las características fisiográficas, y se adoptarán las medidas necesarias de consolidación de suelos que garanticen la no erosionabilidad y consiguiendo pérdida de suelo que puedan tener. De acuerdo con los artículos 22.5 y 33.2 de estas normas la recuperación de la actividad agrícola en campos de cultivo abandonados tendrá que contar con la autorización del órgano competente en espacios naturales protegidos, sin perjuicio de las restantes autorizaciones a que haya lugar en aplicación de la legislación sectorial vigente.

**Artículo 72. Limitaciones de usos en la zona de protección paisajística (PP)**

1. Se consideran usos prohibidos, a todos los efectos, cualesquiera usos o actividades que comporten: impacto visual, acústico, degradación medioambiental o disminución de la cubierta vegetal, como son los vertederos, los depósitos de escombros y los deportes que puedan comportar la degradación del medio natural.

2. La señalización incluirá, cuando sea necesario, rótulos, señales, indicadores y paneles de madera y de piedra.

3. Quedan específicamente prohibidos, con las consideraciones que se desprenden de las normas generales de este PRUG, los usos que se recogen en el artículo 88 del Plan de Ordenación de los Recursos Naturales de la Serra d'Irta, aprobado mediante el Decreto 78/2001, de 2 de abril, del Consell.

**Sección 4ª**

**Zona de Uso Público Sostenible (UPS)**

**Artículo 73. Caracterización de la zona de uso público sostenible (UPS)**

Se incluyen aquellos espacios que, por la especial localización, cumplen o pueden cumplir un destacado papel como áreas de ocio, recreo y servicios del Parque Natural. Suelen presentar un elevado índice de ocupación y utilización pública tradicional, y comportan, asimismo, notables valores paisajísticos.

**Artículo 74. Localización geográfica de la zona de uso público sostenible (UPS)**

1. Estos espacios, cuya finalidad básica es mejorar la oferta de uso público y recreativo actualmente existente en el Parque, así como limitar su dispersión, se concentran en unidades o áreas específicas delimitadas y definidas en la cartografía de ordenación de este Plan.

2. Los espacios de uso público para atender los diferentes usos propuestos son los siguientes:

a) Espacios de uso público intensivo (UPS-I), conformados por las áreas de la Ermita de Santa Llúcia i Sant Benet (en Alcalà de Xivert) y la Ermita de Sant Antoni (en Peñíscola). En ellos se permite la presencia de elementos que requieren obras de apoyo sobre edificios e instalaciones existentes, destinadas a potenciar el uso público y el conocimiento y goce de los distintos complejos ambientales del Parque.

b) Espacios de uso público extensivo (UPS-E), constituídos por las áreas del Castell de Xivert (en Alcalà de Xivert), Castell de Polpis (en Santa Magdalena de Pulpis), la Cubanita (en Peñíscola), y platges del Pebret i del Russo (en Peñíscola), donde se admiten las adecuaciones de carácter blando basadas en la utilización de elementos naturales que posibilitan la existencia de una infraestructura mínima destinada al uso público y recreativo, así como también a facilitar el uso didáctico-naturalístico del Parque, como son: senderos de peatones, itinerarios ecológico, etnológicos e históricos, miradores, infraestructuras de apoyo y adecuaciones para aparcamiento.

Article 75. Usos permesos en els espais d'ús públic intensiu (UPS-I)

1. A tots els efectes, es permeten els usos turísticorecreatius amb fins naturalístics, etnològics i històrics, usos educatius i usos científicocoològics.

2. Aquests usos només podran tindre suport sobre edificacions existents i es primarà la ubicació en aquells edificis de caràcter tradicional existents en el parc.

3. La instal·lació d'infraestructures de caràcter turísticorecreatiu requerirà l'autorització de l'òrgan competent en espais naturals protegits.

4. Queden específicament permesos els usos següents:

- a) Les activitats de picnic.
- b) Les activitats educatives i les científiques.
- c) Les festes populars i tradicionals i els actes culturals.
- d) La instal·lació de quioscos o casetes per a venda de productes als visitants.
- e) La instal·lació d'equipaments per a serveis del parc i serveis de bombers.
- f) Adequació per a centre o caseta d'informació del parc per als visitants.
- g) Adequació per a l'establiment d'hoteleria en edificacions existents, i d'acord amb les condicions que especifique el planejament general o, si no hi ha, les següents:
  - Ús característic. Establiments de restauració i equipaments annexos.
  - Usos compatibles. Sanitari, espais lliures.
  - Altres condicions. Compliran la reglamentació sectorial que els siga aplicable en cada moment.

h) Adequació per a aparcament. L'establiment d'una coberta o vol artificial sobre els aparcaments (canyissos, teulades, llocs amb ombra, etc.) només es podrà realitzar per mitjà d'elements naturals o blans, fàcilment desmuntables.

i) Adequació per a equipaments higienicosanitaris, lavabos, menjadors o altres serveis públics de semblants característiques, d'edificacions existents, amb l'informe previ favorable de l'òrgan competent en espais naturals protegits.

j) Adequació per a escoles taller d'edificacions existents, amb l'informe previ favorable de l'òrgan competent en espais naturals protegits.

k) Adequació per a habitatge de les persones lligades al servei de l'ermita o del servei de guarderia del parc d'edificacions existents, amb l'informe previ favorable de l'òrgan competent en espais naturals protegits.

k) Instal·lació de magatzems per al servei del parc en edificacions existents, amb l'informe previ favorable de l'òrgan competent en espais naturals protegits.

l) Equipament d'àrees de recreació amb mobiliari urbà bàsic de suport, amb l'informe previ favorable de l'òrgan competent en espais naturals protegits.

5. Les actuacions d'adequació o instal·lació esmentades en el punt anterior i les de caràcter turísticorecreatiu quan es demostre la ineludible necessitat de localitzar-les en aquestes àrees, han de comptar amb l'informe previ favorable de l'òrgan competent en espais naturals protegits.

Article 76. Usos permesos en els espais d'ús públic extensiu (UPS-E)

1. A tots els efectes, es permeten aquelles actuacions que suposen únicament i exclusivament adequacions del medi, a fi de possibilitar el coneixement i el gaudi del parc, sempre amb instal·lacions de caràcter blava i que mai tinguen com a conseqüència obres d'urbanització, com els miradors, mobiliari urbà (bancs, taules, papereres, etc.), les sendes ecològiques i la senyalització de caràcter interpretatiu. Específicament es permet:

- a) Les activitats de picnic.
- b) Les activitats educatives i les científiques.
- c) El bany i la pesca amb canya en l'àrea dels platges del Pebret i del Russo.
- d) La instal·lació de quioscos o casetes per a venda de productes als visitants.
- e) Els actes culturals.

Artículo 75. Usos permitidos en los espacios de uso público intensivo (UPS-I)

1. A todos los efectos, se permiten los usos turístico-recreativos con fines naturalísticos, etnológicos e históricos, usos educativos y usos científico-ecológicos.

2. Estos usos sólo podrán tener apoyo sobre edificaciones existentes y se primará la ubicación en aquellos edificios de carácter tradicional existentes en el Parque.

3. La instalación de infraestructuras de carácter turístico-recreativo requerirá la autorización del órgano competente en espacios naturales protegidos.

4. Quedan específicamente permitidos los usos siguientes:

- a) Las actividades de picnic
- b) Las actividades educativas y las científicas.
- c) Las fiestas populares y tradicionales y los actos culturales.
- d) La instalación de quioscos o casetas para venta de productos a los visitantes.
- e) La instalación de equipamientos para servicios del Parque y servicios de bomberos.
- f) Adequación para centro o caseta de información del Parque para los visitantes.
- g) Adequación para establecimiento de hostelería en edificaciones existentes, y de acuerdo con las condiciones que especifique el planeamiento general o, si no hay, las siguientes:
  - Uso característico. Establecimientos de restauración y equipamientos anexos.
  - Usos compatibles. Sanitario, espacios libres.
  - Otras condiciones. Cumplirán la reglamentación sectorial que les sea aplicable en cada momento.

h) Adequación para aparcamiento. El establecimiento de una cubierta o vuelo artificial sobre los aparcamientos (cañizos, tejados, sombreados, etc.) sólo se podrá realizar mediante elementos naturales o blandos, fácilmente desmontables.

i) Adequación para equipamientos higiénico-sanitarios, lavabos, comedores u otros servicios públicos de similares características, de edificaciones existentes, con el informe previo favorable del órgano competente en espacios naturales protegidos.

j) Adequación para escuelas taller de edificaciones existentes, con el informe previo favorable del órgano competente en espacios naturales protegidos.

k) Adequación para vivienda de las personas ligadas al servicio de la ermita o del servicio de guardería del Parque de edificaciones existentes, con el informe previo favorable del órgano competente en espacios naturales protegidos.

l) Instalación de almacenes para el servicio del Parque en edificaciones existentes, con el informe previo favorable del órgano competente en espacios naturales protegidos.

m) Equipamiento de áreas de recreo con mobiliario urbano básico de apoyo, con el informe previo favorable del órgano competente en espacios naturales protegidos.

5. Las actuaciones de adecuación o instalación citadas en el punto anterior y las de carácter turístico-recreativo cuando se demuestre la ineludible necesidad de localizarlas en estas áreas, deberán contar con el informe previo favorable del órgano competente en espacios naturales protegidos.

Artículo 76. Usos permitidos en los espacios de uso público extensivo (UPS-E).

1. A todos los efectos, se permiten aquellas actuaciones que comporten única y exclusivamente adecuaciones del medio, con objeto de posibilitar el conocimiento y disfrute del Parque, siempre con instalaciones de carácter blando y que nunca comportarán obras de urbanización, como los miradores, mobiliario urbano (bancos, mesas, papeletras, etc.), los senderos ecológicos y la señalización de carácter interpretativo. Específicamente se permite:

- a) Las actividades de picnic.
- b) Las actividades educativas y las científicas.
- c) El baño y la pesca con caña en el área de los platges del Pebret i del Russo.
- d) La instalación de quioscos o casetas para venta de productos a los visitantes.
- e) Los actos culturales.

f) Les festes populars i tradicionals en les àrees del castell de Xivert i del castell de Polpis.

g) Adequació per a aparcament. L'establiment d'una coberta o vol artificial sobre els aparcaments (canyissos, teulades, llocs amb ombra, etc.) només es podrà realitzar per mitjà d'elements naturals o blans, fàcilment desmuntables.

2. En l'àrea de les platges del Pebret i del Russo, l'antiga caserna dels carrabiners podrà adequar-se segons els resultats de l'estudi d'alternatives que es proposa en el programa d'actuacions d'aquest PRUG i amb l'autorització de l'òrgan competent en espais naturals protegits, sense perjudici de les altres autoritzacions pertinents.

3. En la Cubanita, l'antiga Casa de Volta podrà adequar-se segons els resultats de l'estudi d'alternatives que es proposa en el programa d'actuacions d'aquest PRUG i amb l'autorització de l'òrgan competent en espais naturals protegits, sense perjudici de les altres autoritzacions pertinents.

**Artículo 77. Limitacions d'usos en la zona d'ús públic sostenible (UPS)**

1. En general, queden prohibits els usos que comporten una degradació ambiental o paisatgística d'aquests espais o dificulten la realització dels usos preferents.

2. L'aparcament de vehicles no exl'imitarà les zones establides a l'efecte.

3. El ciclisme s'admet com a mitjà de locomoció per a accedir i circular en les zones UPS accessibles per camí o pista forestal, però no són zones aptes per al fer circuits.

4. Queden expressament prohibits:

a) La construcció o la instal·lació d'obres relacionades amb l'explotació dels recursos vius.

b) Les construccions residencials, hoteleres, discoteques, instal·lacions esportives, comerços, magatzems i qualsevol altra que no haja estat permesa expressament.

c) Usos i activitats que comporten un notable impacte paisatgístic o ecològic.

d) La instal·lació de suports de publicitat o d'altres elements anàlegs, excepte aquells de caràcter institucional que es consideren necessaris per a la correcta gestió del parc, els quals, en tots els casos, s'atindran a les normes que s'establisquen de disseny i instal·lació.

e) La utilització de foc per mitjà de foguerets, fogueres, barbacoes, etc.

DISPOSICIONS ADICIONALS

**Primer**

En relació amb la gestió pressupostària individualitzada a què fa referència l'article 48.6 de la Llei 11/1994, el director conservador i l'equip tècnic de l'òrgan gestor analitzaran com utilitzar activament els mecanismes del patrocini i el mecenatge amb empreses i institucions, de concessió administrativa a associacions i particulars.

**Segon**

El Pla de seguretat del Parc Natural de la Serra d'Irta, al qual fa referència l'article 10 d'aquest PRUG, serà aprovat dins dels dotze mesos següents a la data de publicació d'aquest en el *Diari Oficial de la Comunitat Valenciana*.

f) Las fiestas populares y tradicionales en las áreas del Castell de Xivert y del Castell de Polpis.

g) Adequación para aparcamiento. El establecimiento de una cubierta o vuelo artificial sobre los aparcamientos (cañizos, tejados, sombreados, etc.) sólo se podrá realizar mediante elementos naturales o blandos, fácilmente desmontables.

2. En el área de las platges del Pebret i del Russo, la antigua caserna de carabineros podrá adecuarse según los resultados del estudio de alternativas que se propone en el programa de actuaciones de este PRUG y con la autorización del órgano competente en espacios naturales protegidos, sin perjuicio de las demás autorizaciones pertinentes.

3. En la Cubanita, la antigua Casa de Volta podrá adecuarse según los resultados del estudio de alternativas que se propone en el programa de actuaciones de este PRUG y con la autorización del órgano competente en espacios naturales protegidos, sin perjuicio de las demás autorizaciones pertinentes.

**Artículo 77. Limitaciones de usos en la zona de uso público sostenible (UPS)**

1. En general, quedan prohibidos los usos que comporten una degradación ambiental o paisajística de estos espacios o dificulten la realización de los usos preferentes.

2. El aparcamiento de vehículos no exl'imitará las zonas establecidas a tal efecto.

3. El ciclismo se admite como medio de locomoción para acceder y circular en las zonas UPS accesibles por camino o pista forestal, pero no son zonas aptas para el desarrollo de circuitos.

4. Quedan expresamente prohibidos:

a) La construcción o instalación de obras relacionadas con la explotación de los recursos vivos.

b) Las construcciones residenciales, hoteleras, discotecas, instalaciones deportivas, comercios, almacenes y cualquiera otra que no haya estado permitida expresamente.

c) Usos y actividades que comporten un notable impacto paisajístico o ecológico.

d) La instalación de soportes de publicidad o de otros elementos análogos, excepto aquellos de carácter institucional que se consideren necesarios para la correcta gestión del Parque, los cuales, en todos los casos, se atenderán a las normas que se establezcan de diseño e instalación.

e) La utilización de fuego mediante hornillos, hogueras, barbacoas, etc.

DISPOSICIONES ADICIONALES

**Primera**


En relación con la gestión presupuestaria individualizada a qué hace referencia el artículo 48.6 de la Ley 11/1994, el director-conservador y el equipo técnico del órgano gestor analizarán cómo utilizar activamente los mecanismos del patrocinio y mecenazgo con empresas e instituciones, de concesión administrativa a asociaciones y particulares.

**Segunda**

El Plan de Seguridad del Parque Natural de la Serra d'Irta, al que hace referencia el artículo 10 de este PRUG, será aprobado dentro de los doce meses siguientes a la fecha de publicación del mismo en el *Diari Oficial de la Comunitat Valenciana*.

ANEXO/ANNEX II

Zonificación gráfica/Zonificació gràfica



**Ámbito del Parque Natural de la Serra d'Irta**

**Ámbito del P.O.R.N. de la Serra d'Irta**

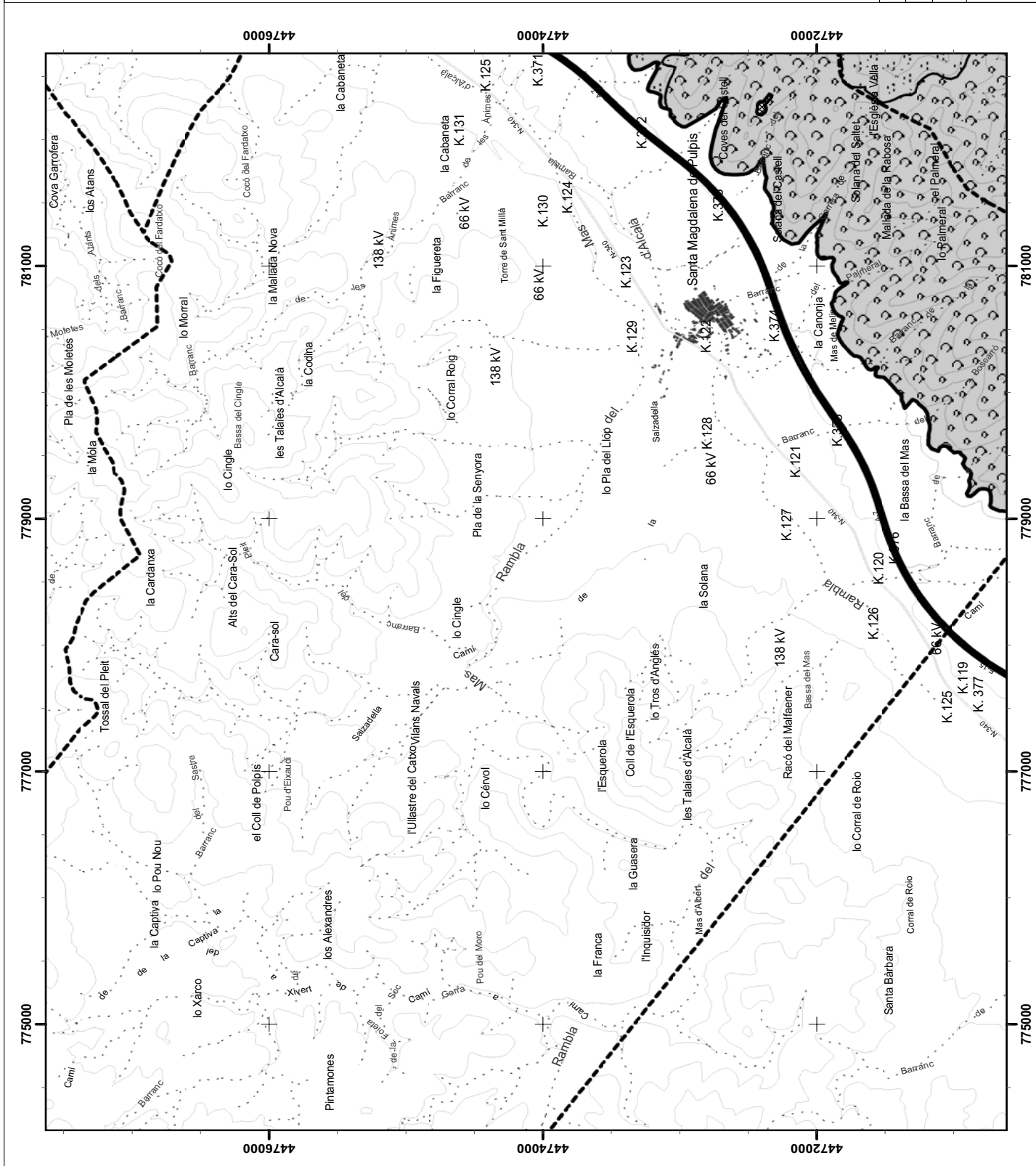
**ZONIFICACIÓN**

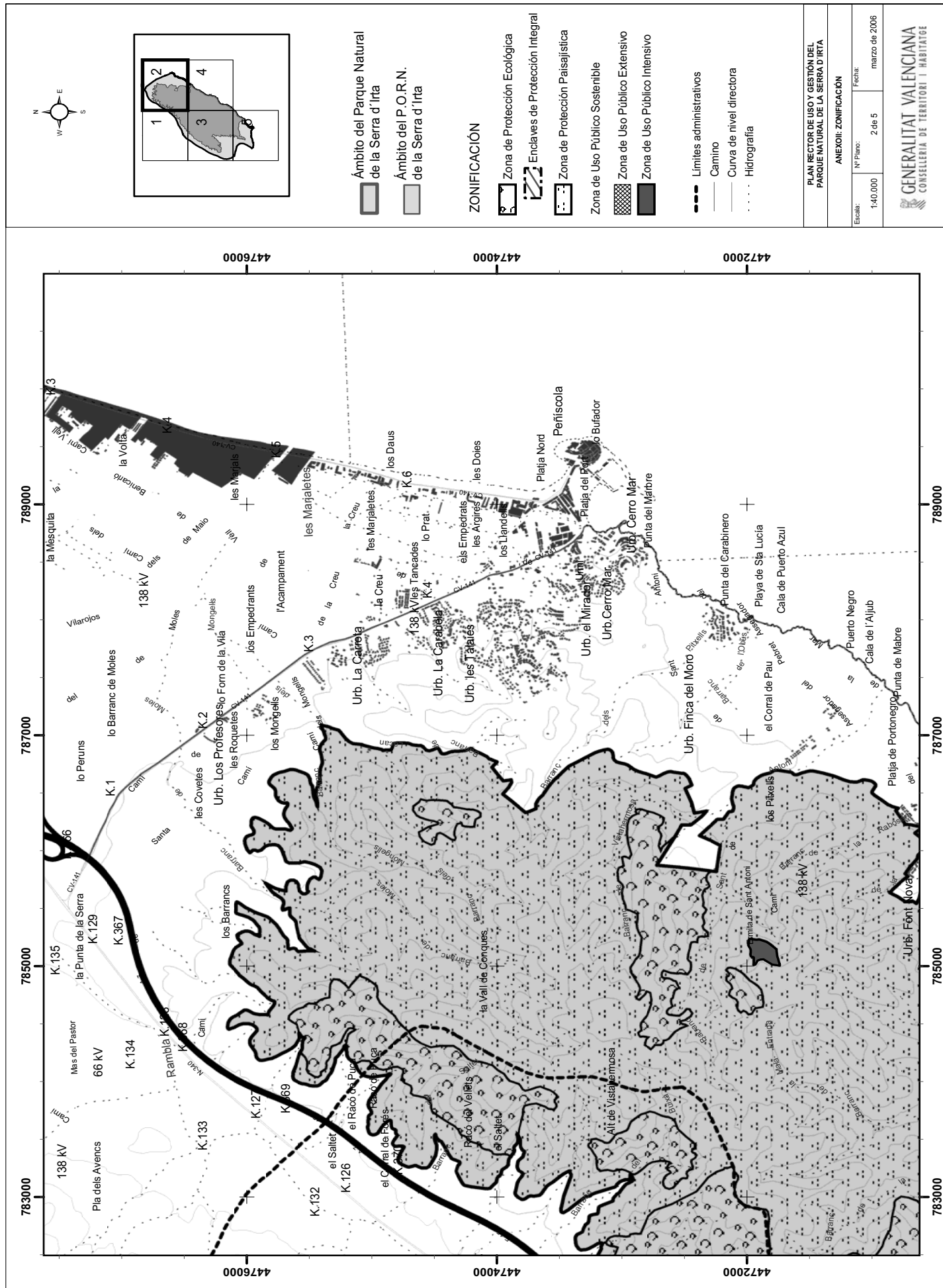
- Zona de Protección Ecológica
- Enclaves de Protección Integral
- Zona de Protección Paisajística
- Zona de Uso Público Sostenible:
- Zona de Uso Público Extensivo
- Zona de Uso Público Intensivo

**Simbología:**

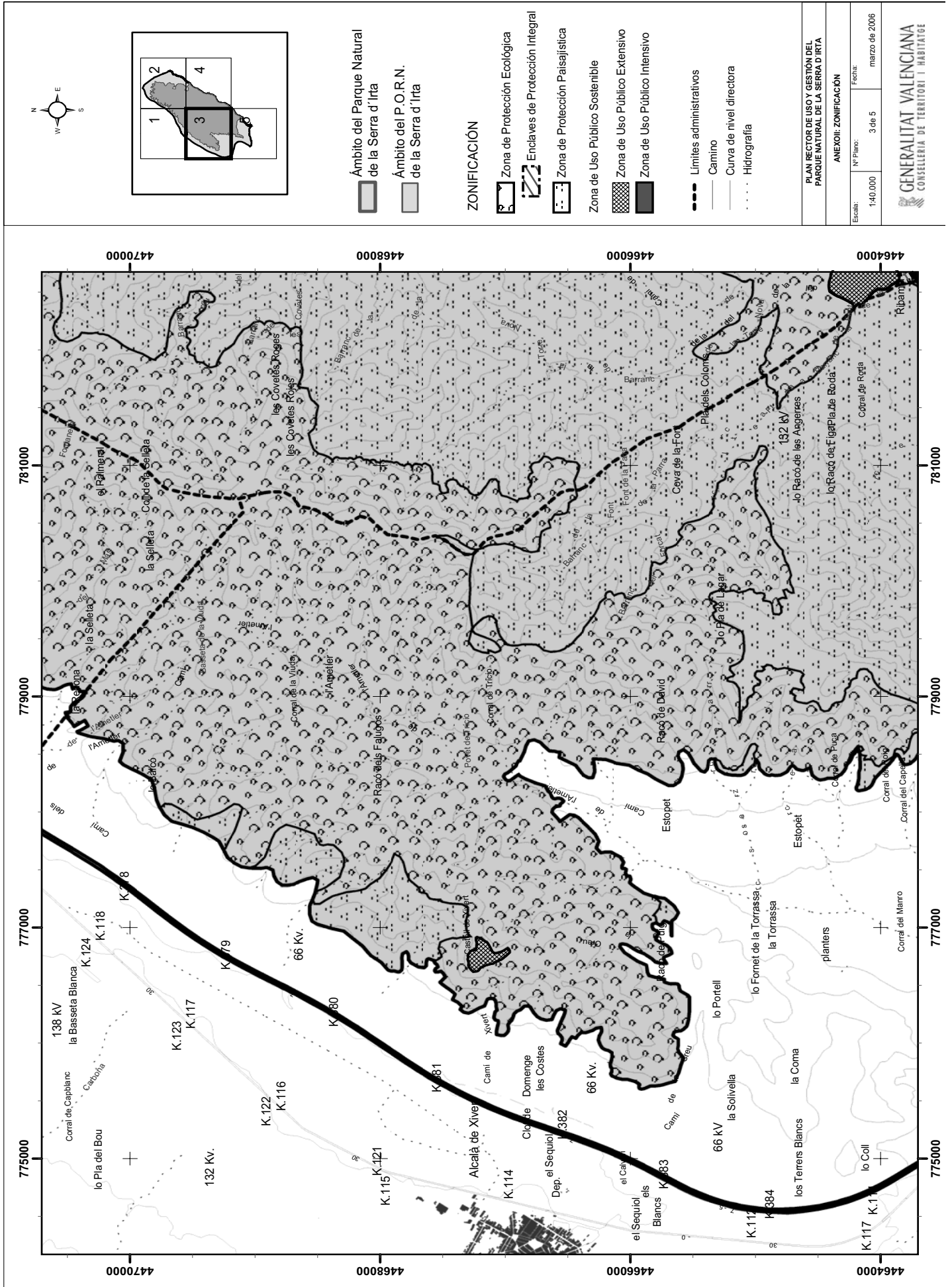
- Límites administrativos
- Camino
- Curva de nivel directora
- Hidrografía

<b>PLAN RECTOR DE USO Y GESTIÓN DEL PARQUE NATURAL DE LA SERRA D'IRTA</b>	
<b>ANEXO II: ZONIFICACIÓN</b>	
Escala: 1:40.000	Fecha: marzo de 2006
Nº Plano: 1 de 5	





PLAN RECTOR DE USO Y GESTIÓN DEL PARQUE NATURAL DE LA SERRA D'IRTA	
ANEXO I: ZONIFICACIÓN	
Escala: 1:40.000	Nº Plano: 2 de 5
Fecha: marzo de 2006	
<b>GENERALITAT VALENCIANA</b> CONSSELLERIA DE TERRITORI I HABITATGE	



- Ámbito del Parque Natural de la Serra d'Irta
  - Ámbito del P.O.R.N. de la Serra d'Irta
- ZONIFICACIÓN**
- Zona de Protección Ecológica
  - Enclaves de Protección Integral
  - Zona de Protección Paisajística
  - Zona de Uso Público Sostenible
  - Zona de Uso Público Extensivo
  - Zona de Uso Público Intensivo

- Límites administrativos
- Camino
- Curva de nivel directora
- Hidrografía

PLAN RECTOR DE USO Y GESTIÓN DEL PARQUE NATURAL DE LA SERRA D'IRTA	
ANEXOII: ZONIFICACIÓN	
Nº Plano:	3 de 5
Fecha:	marzo de 2006
Escala:	1:40.000

GENERALITAT VALENCIANA  
CONSSELLERIA DE TERRITORI I HABITATGE



