

senyaments Especials, per la qual s'homologuen els Gabinetes Sòcio-Psicopedagògics que depenen dels Ajuntaments, Diputacions i d'altres Entitats que estableix el Decret 136/84, de 10 de desembre, de la Generalitat Valenciana, [1563]

Pàg. 3129

RESOLUCIÓ de 5 de juliol de 1986, de la Conselleria de Cultura, Educació i Ciència, per la qual es resol la concessió de beques per a l'assistència de professionals de l'ensenyament de nivell no universitari a Universitats i Centres de Recerca educativa i de perfeccionament del Professorat nacionals o estrangers. [1562]

Pàg. 3132

ANUNCIOS

Pàg. 3135

y Enseñanzas Especiales, por la cual se homologan los Gabinetes Socio-Psicopedagógicos que dependen de los Ayuntamientos, Diputaciones y otras entidades que establece el decreto 136/84, de 10 de diciembre, de la Generalitat Valenciana. [1563]

Pág. 3129

RESOLUCIÓN de 5 de julio de 1986, de la Conselleria de Cultura, Educación y Ciencia, por la que se resuelve la concesión de becas para estancias de profesionales de la enseñanza de nivel no universitario en Universidades y Centros de Investigación educativa y de perfeccionamiento del Profesorado nacionales o extranjeros. [1562]

Pág. 3132

ANUNCIOS

Pág. 3135

Exemplar: 106 ptes.  
Suscipció anual: 9.010 ptes.

ISSN: 0212-8195  
Dipòsit Legal: V. 1.556 - 1978

Administració: Palau de la Generalitat. Cavallers, 2.  
46001 València.  
Tel. (96) 332 02 06

Comp.: Arts Gràfiques Soler, S. A. L'Olivereta 28. 46018 València  
Impressió: Tipografia Artística Puertes, S. L. Palleter, 47. 46008 València



Exemplar: 106 ptas.  
Suscripción anual: 9.010 ptas.

ISSN: 0212-8195  
Depósito Legal: V. 1.556 - 1978

Administración: Palau de la Generalitat. Caballeros, 2.  
46001 València.  
Tel. (96) 332 02 06

Comp.: Artes Gráficas Soler, S. A. La Olivereta, 28. 46018 Valencia  
Impresión: Tipografía Artística Puertes, S. L. Palleter, 47. 46008 Valencia

## DISPOSICIONS GENERALES

### CONSELLERIA D'OBRES PÚBLIQUES, URBANISME I TRANSPORTS

- 1159 *DECRET 89/1986, de 8 de juliol, del Consell de la Generalitat Valenciana, de règim jurídic del Parc Natural de l'Albufera.* [1587]

El sistema format pel llac de l'Albufera, l'entorn humit i la barra litoral adjacent a ambdós constitueix un dels espais naturals de major importància a la Comunitat Valenciana. La circumstància de proximitat a l'àrea metropolitana de València li confereix especials característiques ambientals, alhora que li afeg una funció social important com a espai natural.

Així mateix, la presència en la zona d'usos importants i aprofitaments de tipus tradicional que, en interacció amb les biocenosis naturals, han determinat les característiques ambientals actualment existents com a distintius de l'espai, determina la necessitat d'establir una regulació d'activitats que faça compatible l'ús ordenat de l'espai amb el manteniment dels valors ecològics.

Entre les distintes modalitats que la legislació vigent contempla per a la protecció d'espais naturals, la de Parc Natural és la més adequada a les consideracions exposades, per permetre compatibilitzar una adequada protecció del medi natural amb el manteniment ordenat dels usos i aprofitaments

## DISPOSICIONES GENERALES

### CONSELLERÍA DE OBRAS PÚBLICAS, URBANISMO Y TRANSPORTES

- 1159 *DECRETO 89/1986, de 8 de julio, del Consell de la Generalitat Valenciana, de régimen jurídico del Parque Natural de la Albufera.* [1587]

El sistema formado por el lago de la Albufera, su entorno húmedo y la barra litoral adyacente a ambos constituye uno de los espacios naturales de mayor importancia en la Comunidad Valenciana. La circunstancia de proximidad al área metropolitana de Valencia le confiere especiales características ambientales, a la vez que le añade una importante función social como espacio natural.

Asimismo, la presencia en la zona de importantes usos y aprovechamientos de tipo tradicional que, en interacción con las biocenosis naturales, han determinado las características ambientales actualmente existentes como rasgos distintivos del espacio, determina la necesidad de establecer una regulación de actividades que haga compatible el uso ordenado del espacio con el mantenimiento de los valores ecológicos.

De entre las distintas modalidades que la legislación vigente contempla para la protección de espacios naturales, la de Parque Natural es la más adecuada a las consideraciones expuestas, por permitir compatibilizar una adecuada protección del medio natural con el mantenimiento ordenado de los

tradicionals i amb el foment del contacte entre l'home i la natura.

Davant el caràcter d'urgència que l'intensa degradació ambiental de l'espai requereix, la Generalitat Valenciana ha assumit com a objectiu la consecució d'una protecció ràpida i eficaç de l'Albufera i el seu entorn.

Per tot l'exposat, a instàncies de l'Excm. Ajuntament de València, i, a proposta dels Consellers d'Obres Públiques, Urbanisme i Transports i d'Agricultura i Pesca, amb la deliberació prèvia del Consell de la Generalitat Valenciana, en sessió celebrada el dia 8 de juliol de 1986,

#### DECRETE:

##### *Article primer.* Objecte.

*U.* De conformitat amb el que disposa la Llei 15/1975, de 2 de maig, d'Espais Naturals Protegits, i d'acord amb les competències de la Generalitat Valenciana en aqueixa matèria, es declara Parc Natural el sistema format pel llac de l'Albufera de València, l'entorn humit i la barra o cordó litoral adjacent a ambdós, amb l'àmbit territorial determinat en l'article segon, establint a tal efecte en aquest Decret el corresponent règim jurídic especial.

*Dos.* Aquest règim jurídic especial té per finalitat atendre la conservació dels ecosistemes naturals i els seus valors paisatgístics, promovent l'ensenyament i gaudi del Parc Natural per raó del seu interès educatiu, científic i cultural, així com el manteniment de les activitats econòmiques tradicionals, compatibilitzant-les amb el grau de protecció recollit en aquest Decret.

##### *Article segon.* Àmbit Territorial.

*U.* El Parc Natural de l'Albufera comprén part dels termes municipals de València, Alfafar, Sedaví, Massanassa, Catarroja, Albal, Beniparrell, Silla, Sollana, Sueca, Cullera, Albalat de la Ribera i Algemesí.

*Dos.* Els límits geogràfics del Parc Natural, s'especifiquen descriptiva i gràficament en l'annex d'aquest Decret. El Pla de què parla l'article quart concretarà amb detall la delimitació del Parc, i si pertoca, podrà establir les modificacions a la delimitació indicada en l'annex que s'estimen pertinents per a un millor compliment dels objectius d'aquest Decret. Les modificacions dels límits geogràfics del Parc Natural s'establiran per Decret del Consell de la Generalitat Valenciana.

##### *Article tercer.* Protecció.

En el territori inclòs en el Parc Natural, regiran les següents disposicions de caràcter general:

1. Les activitats tradicionals continuaran desenvolupant-se d'acord amb les regulacions específiques i pel que estableix aquest Decret i normativa que el desenvolupe.

2. Els òrgans rectors establiran les normes a les quals s'hauran de subjectar els visitants per tal de no pertorbar ni menyscar els valors naturals del Parc, així com les activitats que s'hi realitzen.

##### 3. Règim urbanístic.

a) Tot el sòl inclòs en el Parc Natural classificat en l'actualitat com a no urbanitzable, es mantindrà amb aquesta classificació, sent objecte de protecció especial.

b) El sòl classificat en l'actualitat com a urbà o urbanitzable podrà mantenir dita classificació.

c) Si a conseqüència del que disposa aquest Decret i de la normativa que s'estableisca en el Pla Especial pel que fa a protecció i defensa del medi ambient fos necessari modificar el planejament urbanístic vigent, es tramitaran tals modificacions a l'objecte d'adequar-les als objectius d'aquest.

usos y aprovechamientos tradicionales y con el fomento del contacto entre el hombre y la naturaleza.

Ante el carácter de urgencia que la intensa degradación ambiental del espacio requiere, la Generalitat Valenciana ha asumido como objetivo la consecución de una rápida y eficaz protección de la Albufera y su entorno.

Por todo lo expuesto, a instancia del Excmo. Ayuntamiento de Valencia, y a propuesta de los Consellers de Obras Públicas, Urbanismo y Transportes y de Agricultura y Pesca, previa deliberación del Consell de la Generalitat Valenciana, en sesión celebrada el día 8 de julio de 1986,

#### DISPONGO:

##### *Artículo primero.* Objeto

*Uno.* De conformidad con lo dispuesto en la Ley 15/1975, de 2 de mayo, de Espacios Naturales Protegidos, y de acuerdo con las competencias de la Generalitat Valenciana en esa materia, se declara Parque Natural el sistema conformado por el lago de la Albufera de Valencia, su entorno húmedo y la barra o cordón litoral adyacente a ambos, con el ámbito territorial determinado en el artículo segundo, estableciendo a tal efecto en el presente Decreto el correspondiente régimen jurídico especial.

*Dos.* Dicho régimen jurídico especial tiene por finalidad atender a la conservación de los ecosistemas naturales y sus valores paisajísticos, promoviendo la enseñanza y disfrute del Parque Natural en razón de su interés educativo, científico y cultural, así como el mantenimiento de las actividades económicas tradicionales, compatibilizándolas con el grado de protección recogido en este Decreto.

##### *Artículo segundo.* Ambito Territorial.

*Uno.* El Parque Natural de la Albufera comprende parte de los términos municipales de Valencia, Alfafar, Sedaví, Massanassa, Catarroja, Albal, Beniparrell, Silla, Sollana, Sueca, Cullera, Albalat de la Ribera y Algemesí.

*Dos.* Los límites geográficos del Parque Natural se especifican descriptiva y gráficamente en el anexo del presente Decreto. El Plan al que se refiere el artículo cuarto, concretará en detalle la delimitación del Parque y, en su caso, podrá proponer las modificaciones a la delimitación indicada en el anexo que se estimen pertinentes para un mejor cumplimiento de los objetivos del presente Decreto. Las modificaciones de los límites geográficos del Parque Natural se establecerán por Decreto del Consell de la Generalitat Valenciana.

##### *Artículo tercero.* Protección.

En el territorio incluido en el Parque Natural regirán las siguientes disposiciones de carácter general:

1. Las actividades tradicionales continuarán desarrollándose de acuerdo con sus regulaciones específicas y lo establecido por el presente Decreto y normativa que lo desarrolle.

2. Los órganos rectores establecerán las normas a las que deberán sujetarse los visitantes para no perturbar ni menoscabar los valores naturales del Parque, así como las actividades que en él se realicen.

##### 3. Régimen urbanístico.

a) Todo el suelo incluido en el Parque Natural clasificado en la actualidad como no urbanizable, se mantendrá con esta clasificación, siendo objeto de protección especial.

b) El suelo clasificado en la actualidad como urbano o urbanizable podrá mantener dicha clasificación.

c) Si como consecuencia de lo dispuesto en este Decreto y de la normativa que se establezca en el Plan Especial en lo referente a protección y defensa del medio ambiente fuera necesario modificar el planeamiento urbanístico vigente, se tramitarán tales modificaciones al objeto de adecuarlos a los objetivos del mismo.

d) Els futurs Plans Generals d'Ordenació i Normes Subsidiàries de Planejament municipal s'ajustaran a les anteriors disposicions. EL Pla Especial del Parc Natural en desenvoluparà l'ordenació urbanística en funció del que preveu aquest Decret.

4. La costa serà objecte d'especial protecció tendent a la conservació de les platges i dunes, sense perjudici que exclusivament l'ús pugui regular-se amb els instruments prevists en la Llei 28/1969, de 26 d'abril, sobre costes i altres disposicions concordants.

5. a) Les mesures de protecció previstes en aquest Decret s'estenen a les aigües subterrànies i superficials que constitueixen el suport hídric de l'ecosistema que tracta de conservar-se.

b) Tota la zona inclosa en el Parc Natural tindrà la consideració de zona humida als efectes prevists en la Llei 29/1985, de 2 d'agost, d'Aigües, i en el Reglament que la desenvolupa, aprovat per Reial Decret 849/1986, d'11 d'abril.

6. Tot tipus d'intervenció sobre les biocenosis naturals i, en particular, la introducció d'espècies de fauna o flora no autòctona ha de ser objecte d'autorització expressa per part de la Conselleria d'Agricultura i Pesca, amb l'informe previ dels òrgans rectors del Parc.

7. Les competències de les Administracions Públiques s'exerciran de manera que queden preservats tots els valors naturals, ecològics i paisatgístics del Parc Natural, avaluant amb especial atenció els possibles impactes ambientals que s'hi produeixen per actuacions exteriors.

8. Els Plans de Sanejament integral es desenvoluparan d'acord amb el que s'ha establert abans.

#### Article quart. Pla Especial

U. Es redactarà un Pla Especial del Parc Natural que, d'acord amb el que disposa la legislació urbanística, contindrà al menys les determinacions següents:

a) L'ordenació del territori, graduant la protecció que s'estableix amb delimitació de les zones d'especial protecció, i les previsions i normes necessàries per a la infraestructura, equipaments, construccions i serveis del Parc Natural.

b) El desenvolupament de les previsions de protecció dels Plans Generals i Normes Subsidiàries, completant tots aquells aspectes necessaris.

c) Les mesures referents a l'ordenació integral del cicle de l'aigua, amb la finalitat d'obtenir el control de les aigües residuals i compatibilitzar la promoció de les poblacions rurals amb la preservació del Parc, i en especial les zones humides.

d) Les mesures tendents a corregir gradualment altres disfuncions que puguin afectar el llac de l'Albufera i la zona humida, entre les quals es troben les següents:

—Contaminació de les aigües per tractaments agrícoles, abocaments urbans i industrials.

—Aterrament progressiu del llac i marjals.

—Cessament d'aportació d'aigües de les fonts conegudes com a ullals.

—Avançament dels processos d'urbanització.

—Transformació de cultius.

—Alteració del sistema dunar.

—Desaparició d'espècies autòctones.

e) Qualsevol altra determinació que estiga d'acord amb els objectius de protecció d'aquest Decret.

Dos. El procediment per a l'aprovació del Pla Especial i les revisions serà el següent:

a) El Pla Especial serà redactat a iniciativa de la Junta Rectora, i l'elaboració serà objecte del seguiment per una Comissió constituïda al si de dita Junta amb participació, en tot

d) Los futuros Planes Generales de Ordenación y Normas Subsidiarias de Planeamiento municipal se ajustarán a las anteriores disposiciones. El Plan Especial del Parque Natural desarrollará la ordenación urbanística del mismo en función de lo previsto en el presente Decreto.

4. La costa será objeto de especial protección tendente a la conservación de las playas y dunas, sin perjuicio de que exclusivamente el uso pueda regularse con los instrumentos previstos en la Ley 28/1.969, de 26 de abril, sobre costas, y demás disposiciones concordantes.

5. a) Las medidas de protección previstas en el presente Decreto se extienden a las aguas subterráneas y superficiales que constituyen el soporte hídrico del ecosistema que trata de conservarse.

b) Toda la zona incluida en el Parque Natural tendrá la consideración de zona húmeda a los efectos previstos en la Ley 29/1985, de 2 de agosto, de Aguas, y en el Reglamento que desarrolla aquella, aprobado por Real Decreto 849/1986, de 11 de abril.

6. Todo tipo de intervención sobre las biocenosis naturales y, en particular, la introducción de especies de fauna o flora no autóctona deberá ser objeto de autorización expresa por parte de la Conselleria de Agricultura y Pesca, previo informe de los Organos rectores del Parque.

7. Las competencias de las Administraciones Públicas se ejercerán de modo que queden preservados todos los valores naturales, ecológicos y paisajísticos del Parque Natural, evaluando con especial atención los posibles impactos ambientales producidos por actuaciones exteriores al mismo.

8. Los Planes de Saneamiento integral se desarrollarán de acuerdo con lo anteriormente establecido.

#### Artículo cuarto. Plan Especial.

Uno. Se redactará un Plan Especial del Parque Natural que, de acuerdo con lo dispuesto en la legislación urbanística, contendrá al menos las determinaciones siguientes:

a) La ordenación del territorio, graduando la protección que se establezca, con delimitación de las zonas de especial protección, y las previsiones y normas necesarias para la infraestructura, equipamientos, construcciones y servicios del Parque Natural.

b) El desarrollo de las previsions de protección de los Planes Generales y Normas Subsidiarias, completando todos aquellos aspectos necesarios.

c) Las medidas referentes a la ordenación integral del ciclo del agua, a fin de obtener el control de las aguas residuales y compatibilizar la promoción de las poblaciones rurales con la preservación del Parque, y en especial de sus zonas húmedas.

d) Las medidas tendentes a corregir gradualmente otras disfunciones que puedan afectar al lago de la Albufera y su zona húmeda, entre las que se encuentran las siguientes:

—Contaminación de las aguas por tratamientos agrícolas, vertidos urbanos e industriales.

—Aterramiento progresivo del lago y marjales.

—Cese de aportación de aguas de los manantiales conocidos como *ullals*.

—Avance de los procesos de urbanización.

—Transformación de cultivos.

—Alteración del sistema dunar.

—Desaparición de especies autóctonas.

e) Cualquiera otra determinación que sea acorde con los objetivos de protección del presente Decreto.

Dos. El procedimiento para la aprobación del Plan Especial y sus revisiones será el siguiente:

a) El Plan Especial será redactado a iniciativa de la Junta Rectora, y su elaboración será objeto de seguimiento por una Comisión constituída en el seno de dicha Junta con partici-

cas, de representants dels Ajuntaments afectats, corresponent l'aprovació inicial a la Conselleria d'Obres Públiques, Urbanisme i Transports, amb l'informe previ de la Conselleria d'Agricultura i Pesca, i audiència dels Ajuntaments afectats territorialment.

b) Una vegada aprovat inicialment, el Pla serà sotmés a informació pública i quedarà exposat amb aquesta finalitat a la seu de la Conselleria d'Obres Públiques, Urbanisme i Transports. Als efectes de conseguir-se més divulgació, s'exposarà també als Ajuntaments afectats territorialment.

c) L'aprovació provisional correspondrà a la Conselleria d'Obres Públiques, Urbanisme i Transports, l'informe previ de la Conselleria d'Agricultura i Pesca, Diputació Provincial de València i Ajuntaments afectats territorialment.

d) L'aprovació definitiva correspon al Consell de la Generalitat Valenciana.

e) El Pla Especial serà elaborat de manera que es procedisca a l'aprovació inicial en el termini de divuit mesos des de la data de constitució de la Junta Rectora.

#### Article cinqué. Pla de Gestió

U. En base al Pla Especial s'elaborarà un Pla de Gestió, que suposarà el marc d'actuació en el qual es desenvoluparan els Pressupostos i actuacions anuals. Aquest Pla de Gestió contindrà les determinacions següents:

a) La previsió d'actuacions dirigides a promoure i fomentar la visita i coneixement del Parc.

b) El desenvolupament de les actuacions previstes en el Pla Especial, així com les altres complementàries que es consideren escaients d'acord amb l'ordenació establerta.

c) La planificació de treballs i estudis d'investigació científica a efectuar dintre del Parc Natural, així com els d'educació ambiental i d'ús i gaudi pels visitants.

d) Totes aquelles activitats de gestió necessàries per aconseguir els objectius del Parc, incloent-hi un estudi econòmico-financer.

Dos. Les revisions d'aquest Pla es realitzaran en períodes no superiors a cinc anys.

Tres. El Pla de Gestió serà formulat pel Consell Directiu i, amb l'aprovació prèvia de la Junta Rectora, serà tramés al Consell de la Generalitat Valenciana per a l'aprovació definitiva.

#### Article sisé. Junta Rectora

U. Es crea la Junta Rectora del Parc Natural de l'Albufera com a organisme col·laborador i assessor de la gestió.

Dos. Seran membres de la Junta:

—Dos representants de la Conselleria d'Agricultura i Pesca.

—Dos representants de la Conselleria d'Obres Públiques, Urbanisme i Transports.

—Un representant de la Conselleria d'Indústria, Comerç i Turisme.

—Un representant de la Conselleria de Sanitat i Consum.

—Un representant de la Conselleria de Cultura, Educació i Ciència.

—Un representant de la Conselleria d'Administració Pública.

—Un representant de la Direcció de Costes.

—Un representant de la Confederació Hidrogràfica del Xúquer.

—Un representant de la Diputació Provincial.

—Dos representants de l'Ajuntament de València.

—Un representant per cada un dels restants Ajuntaments afectats territorialment.

pación, en todo caso, de representantes de los Ayuntamientos afectados, correspondiendo la aprobación inicial a la Conselleria de Obras Públicas, Urbanismo y Transportes, previo informe de la Conselleria de Agricultura y Pesca, y audiencia de los Ayuntamientos afectados territorialmente.

b) Una vez aprobado inicialmente, el Plan será sometido a información pública y quedará expuesto a este fin en la sede de la Conselleria de Obras Públicas, Urbanismo y Transportes. A los efectos de conseguir su mayor divulgación, se expondrá igualmente en los Ayuntamientos afectados territorialmente.

c) La aprobación provisional corresponderá a la Conselleria de Obras Públicas, Urbanismo y Transportes, previo informe de la Conselleria de Agricultura y Pesca, Diputación Provincial de Valencia y Ayuntamientos afectados territorialmente.

d) La aprobación definitiva corresponde al Consell de la Generalitat Valenciana.

e) El Plan Especial será elaborado de forma que se proceda a su aprobación inicial en el plazo de dieciocho meses desde la fecha de constitución de la Junta Rectora.

#### Artículo quinto. Plan de Gestión.

Uno. En base al Plan Especial se elaborará un Plan de Gestión, que supondrá el marco de actuación en el que se desarrollarán los Presupuestos y actuaciones anuales. Este Plan de Gestión contendrá las siguientes determinaciones:

a) La previsión de actuaciones dirigidas a promover y fomentar la visita y conocimiento del Parque.

b) El desarrollo de las actuaciones previstas en el Plan Especial, así como de otras complementarias que se consideren pertinentes de acuerdo con la ordenación establecida.

c) La planificación de trabajos y estudios de investigación científica a efectuar dentro del Parque Natural, así como las de educación ambiental y de uso y disfrute por los visitantes.

d) Todas aquellas actividades de gestión necesarias para conseguir los objetivos del Parque, incluido un estudio económico-financiero de las mismas.

Dos. Las revisiones de este Plan se realizarán en períodos no superiores a cinco años.

Tres. El Plan de Gestión será formulado por el Consejo Directivo y, previa aprobación de la Junta Rectora, será remitido al Consell de la Generalitat Valenciana para su aprobación definitiva.

#### Artículo sexto. Junta Rectora.

Uno. Se crea la Junta Rectora del Parque Natural de la Albufera como organismo colaborador y asesor de su gestión.

Dos. Serán miembros de la Junta:

—Dos representantes de la Conselleria de Agricultura y Pesca.

—Dos representantes de la Conselleria de Obras Públicas, Urbanismo y Transportes.

—Un representante de la Conselleria de Industria, Comercio y Turismo.

—Un representante de la Conselleria de Sanidad y Consumo.

—Un representante de la Conselleria de Cultura, Educación y Ciencia.

—Un representante de la Conselleria de Administración Pública.

—Un representante de la Jefatura de Costas.

—Un representante de la Confederación Hidrogràfica del Júcar.

—Un representante de la Diputación Provincial.

—Dos representantes del Ayuntamiento de Valencia.

—Un representante por cada uno de los restantes Ayuntamientos afectados territorialmente.

—El Director-Conservador del Parc.  
 —Dos representants de les Universitats de la Comunitat Valenciana.  
 —Un representant de les Cambres Agràries.  
 —Dos representants d'altres organitzacions i associacions agràries.  
 —Un representant de la Junta de Desguàs de l'Albufera.  
 —Un representant de les Societats de Caçadors.  
 —Un representant de la Societat Espanyola d'Ornitologia.  
 —Un representant de les Confraries de Pescadors.  
 —Un representant de Grups Conservacionistes.

*Tres.* El President de la Junta Rectora serà nomenat pel Consell de la Generalitat Valenciana, a proposta conjunta de les Conselleries d'Agricultura i Pesca, i d'Obres Públiques, Urbanisme i Transports.

*Quatre.* Són funcions de la Junta Rectora:

- Disposar el que siga procedent per a la redacció del Pla Especial, informar cada una de les fases abans de l'aprovació i informar preceptivament sobre els distints Plans, Normes i Projectes que afecten a l'àmbit territorial del Parc, i en aquells supòsits en els quals així ho estableix el Pla Especial. El tràmit esmentat es podrà realitzar bé directament o mitjançant delegació pel Consell Directiu.
  - Promoure i fomentar actuacions per a l'estudi, divulgació i gaudi dels valors del Parc.
  - Proposar als organismes de l'Administració que en cada cas corresponguen, mesures tendents a la conservació, millora i coneixement dels valors del Parc, i per a l'afavoriment de les activitats tradicionals que es desenvolupen en el seu àmbit.
  - Informar sobre aspectes relatius a la protecció del Parc quan ho requerisca algun dels diversos organismes de l'Administració.
  - Informar els Pressupostos anuals del Parc.
  - Qualssevol altres funcions que li atribuesca la legislació amb caràcter general.
- Cinc.* La Junta Rectora quedarà constituïda en el termini màxim de quatre mesos, a comptar des de la data d'entrada en vigor d'aquest Decret.

*Article seté.* Consell Directiu

*U.* L'administració i gestió del Parc Natural correspon al Consell Directiu.

*Dos.* El Consell Directiu estarà format pels següents membres:

- El Director-Conservador.
- Un representant de la Conselleria d'Obres Públiques, Urbanisme i Transports.
- Un representant de la Conselleria d'Agricultura i Pesca.

- Un representant de l'Ajuntament de València.
- Un representant de la resta d'Ajuntaments afectats territorialment, elegit pels representants d'aquests en la Junta Rectora.

*Tres.* Són funcions del Consell Directiu:

- Elaborar les propostes dels Plans de Gestió i de Pressupost anual, i designar els tècnics que hagen de redactar el Pla Especial.
- Vigilar el compliment de les reglamentacions del Parc i Plans de Gestió.
- Administrar els fons del Parc.
- Informar activitats o construccions que afecten l'àmbit territorial del Parc i, en general, els objectius d'aquest Decret, d'acord amb les especificacions de l'article sisé, apartat quatre a), i amb aquelles altres que el Pla Especial determine.

—El Director-Conservador del Parque.  
 —Dos representantes de las Universidades de la Comunidad Valenciana.  
 —Un representante de las Cámaras Agrarias.  
 —Dos representantes de otras organizaciones y asociaciones agrarias.  
 —Un representante de la Junta de Desagüe de la Albufera.  
 —Un representante de las Sociedades Cazadoras.  
 —Un representante de la Sociedad Española de Ornitología.  
 —Un representante de las Cofradías de Pescadores.  
 —Un representante de Grupos Conservacionistas.

*Tres.* El Presidente de la Junta Rectora será nombrado por el Consell de la Generalitat Valenciana, a propuesta conjunta de las Consellerias de Agricultura y Pesca y de Obras Públicas, Urbanismo y Transportes.

*Cuatro.* Son funciones de la Junta Rectora:

- Disponer lo procedente para la redacción del Plan Especial, informar cada una de sus fases antes de su aprobación e informar preceptivamente sobre los distintos Planes, Normas y Proyectos que afecten al ámbito territorial del Parque, y en aquellos supuestos en que así lo establezca el Plan Especial. Dicho trámite se podrá realizar bien directamente o, mediante delegación, por el Consejo Directivo.
- Promover y fomentar actuaciones para el estudio, divulgación y disfrute de los valores del Parque.
- Proponer a los organismos de la Administración que en cada caso corresponda, medidas tendentes a la conservación, mejora y conocimiento de los valores del Parque, y para el favorecimiento de las actividades tradicionales que se desarrollan en su ámbito.
- Informar sobre aspectos relativos a la protección del Parque cuando así lo requieran alguno de los distintos organismos de la Administración.
- Informar los Presupuestos anuales del Parque.
- Cualesquiera otras funciones que le atribuya la legislación con carácter general.

*Cinco.* La Junta Rectora quedará constituída en el plazo máximo de cuatro meses, a contar desde la fecha de entrada en vigor del presente Decreto.

*Artículo séptimo.* Consejo Directivo.

*Uno.* La administración y gestión del Parque Natural corresponde al Consejo Directivo.

*Dos.* El Consejo Directivo estará formado por los siguientes miembros:

- El Director-Conservador.
- Un representante de la Conselleria de Obras Públicas, Urbanismo y Transportes.
- Un representante de la Conselleria de Agricultura y Pesca.

- Un representante del Ayuntamiento de Valencia.
- Un representante de los restantes Ayuntamientos afectados territorialmente, elegido por los representantes de los mismos en la Junta Rectora.

*Tres.* Son funciones del Consejo Directivo:

- Elaborar las propuestas de los Planes de Gestión y de Presupuesto anual, y designar los técnicos que hayan de redactar el Plan Especial.
- Vigilar el cumplimiento de las reglamentaciones del Parque y Planes de Gestión.
- Administrar los fondos del Parque.
- Informar actividades o construcciones que afecten al ámbito territorial del Parque y, en general, a los objetivos del presente Decreto, de acuerdo con las especificaciones del artículo sexto, apartado cuatro a), y con aquellas otras que el Plan Especial determine.

e) Proposar sancions a l'òrgan competent en cada cas, d'acord amb el règim de sancions previst en l'article deu.

*Quatre.* El Consell Directiu quedarà constituït en el termini màxim de quatre mesos, a comptar des de la data d'entrada en vigor d'aquest Decret.

#### *Article vuité.* Director-Conservador

*U.* El nomenament i cessament del Director-Conservador correspon al Consell, a proposta conjunta de les Conselleries d'Obres Públiques, Urbanisme i Transports i d'Agricultura i Pesca, havent de recaure el nomenament en un titular universitari superior.

*Dos.* Són funcions del Director-Conservador:

a) La coordinació i, si pertoca, l'execució de les previsions del Pla Especial i dels Plans de Gestió.

b) La supervisió del compliment de les reglamentacions del Parc.

c) La realització d'aquelles actuacions encarregades per la Junta Rectora o pel Consell Directiu del Parc.

d) Portar a cap totes aquelles actuacions en relació amb els objectius d'aquest Decret que per la seua urgència no pogueren demorar-se, donant compte a continuació al Consell Directiu, el qual ho elevarà a la Junta Rectora o als òrgans administratius que corresponga.

e) Proposar a la Junta Rectora tots els estudis i les actuacions que considere necessaris per al millor funcionament del Parc.

f) Elaborar les memòries anuals d'activitats i resultats.

g) Coordinar les relacions entre la Junta Rectora i el Consell Directiu.

h) Les de Secretari de la Junta Rectora.

#### *Article nové.* Finançament

*U.* Amb la finalitat d'atendre les despeses generals de funcionament del Parc Natural de l'Albufera i dels òrgans rectores, la Generalitat Valenciana, a través de la Conselleria d'Obres Públiques, Urbanisme i Transports, habilitarà els crèdits oportuns, sense perjudici dels mitjans econòmics que ha d'aportar l'Ajuntament de València d'acord amb el que disposa l'article quinze de la Llei d'Espais Naturals Protegits, i de les col·laboracions d'altres òrgans o Corporacions públiques o privades que puguen tenir interès en coadjuvar a la millor gestió del Parc.

*Dos.* Correspon al Consell l'aprovació dels Pressupostos anuals del Parc, a proposta del Conseller d'Obres Públiques, Urbanisme i Transports.

#### *Article deu.* Règim de Sancions

La inobservança o infracció de la normativa aplicable al Parc Natural de l'Albufera serà sancionada d'acord amb el que disposa el Codi Penal, en la Llei 15/1975, de 2 de maig sobre Espais Naturals Protegits i en el Reial Decret 2676/1977, de 4 de març, pel qual s'aprova el Reglament per a l'aplicació, sense perjudici de la legislació específica que, a tenor de la naturalesa de la infracció, resulte aplicable. Els infractors estaran obligats en qualsevol cas a reparar els danys causats i a restituir els llocs alterats a la situació inicial.

#### DISPOSICIONS TRANSITÒRIES

##### *Primera*

Mentre que no s'aprove el Pla Especial, el Consell Directiu tindrà una especial actuació en matèria de control i seguiment d'aquelles activitats i construccions que afecten l'objecte d'aquest Decret, així com de les repercussions del planejament vigent en l'àmbit territorial del Parc.

e) Proponer sanciones al órgano competente en cada caso, de acuerdo con el régimen de sanciones previsto en el artículo diez.

*Cuatro.* El Consejo Directivo quedará constituído en el plazo máximo de cuatro meses, a contar desde la fecha de entrada en vigor del presente Decreto.

#### *Artículo octavo.* Director Conservador.

*Uno.* El nombramiento y cese del Director-Conservador corresponde al Consell, a propuesta conjunta de las Consellerias de Obras Públicas, Urbanismo y Transportes y de Agricultura y Pesca, debiendo recaer su nombramiento en un titulado universitario superior.

*Dos.* Son funciones del Director-Conservador:

a) La coordinación y, en su caso, la ejecución de las previsions del Plan Especial y de los Planes de Gestión.

b) La supervisión del cumplimiento de las reglamentaciones del Parque.

c) La realización de aquellas actuaciones encargadas por la Junta Rectora o por el Consejo Directivo del Parque.

d) Llevar a cabo todas aquellas actuaciones en relación con los objetivos del presente Decreto que por su urgencia no pudieran demorarse, dando cuenta a continuación al Consejo Directivo, el cual lo elevará a la Junta Rectora o a los órganos administrativos que corresponda.

e) Proponer a la Junta Rectora cuantos estudios y actuaciones considere necesarios para el mejor funcionamiento del Parque.

f) Elaborar las memorias anuales de actividades y resultados.

g) Coordinar las relaciones entre la Junta Rectora y el Consejo Directivo.

h) Las de Secretario de la Junta Rectora.

#### *Artículo noveno.* Financiación.

*Uno.* Con el fin de atender a los gastos generales de funcionamiento del Parque Natural de la Albufera y de sus órganos rectores, la Generalitat Valenciana, a través de la Conselleria de Obras Públicas, Urbanismo y Transportes, habilitará los créditos oportunos, sin perjuicio de los medios económicos que deba aportar el Ayuntamiento de Valencia, conforme a lo dispuesto en el artículo quince de la Ley de Espacios Naturales Protegidos, y de las colaboraciones de otros órganos o Corporaciones públicas o privadas que puedan tener interés en coadyudar a la mejor gestión del Parque.

*Dos.* Corresponde al Consell la aprobación de los Presupuestos anuales del Parque, a propuesta del Conseller de Obras Públicas, Urbanismo y Transportes.

#### *Artículo diez.* Régimen de sanciones.

La inobservancia o infracción de la normativa aplicable al Parque Natural de la Albufera será sancionada con arreglo a lo dispuesto en el Código Penal, en la Ley 15/1975, de 2 de mayo, sobre Espacios Naturales Protegidos, y en el Real Decreto 2676/1977, de 4 de marzo, por el que se aprueba el Reglamento para su aplicación, sin perjuicio de la legislación específica que, a tenor de la naturaleza de la infracción, resulte aplicable. Los infractores estarán obligados en cualquier caso a reparar los daños causados y a restituir los lugares alterados a su situación inicial.

#### DISPOSICIONES TRANSITORIAS

##### *Primera*

Hasta tanto se apruebe el Plan Especial, el Consejo Directivo tendrá una especial actuación en materia de control y seguimiento de aquellas actividades y construcciones que afecten al objeto del presente Decreto, así como de las repercusiones del planeamiento vigente en el ámbito territorial del Parque.

**Segona**

El planejament urbanístic que s'elabore fins a l'aprovació del Pla Especial i que afecte terrenys inclosos en l'àmbit del Parc Natural, incorporarà les disposicions de protecció establertes en aquest Decret i preveurà en el seu àmbit afectat la futura redacció de l'esmentat Pla Especial que concretarà l'ordenació i normes de protecció definitives.

## DISPOSICIONS FINALS

**Primera**

Els Consellers d'Obres Públiques, Urbanisme i Transports i d'Agricultura i Pesca, són autoritzats perquè, en l'àmbit de les seues respectives competències, dicten les disposicions necessàries per a l'execució i desenvolupament d'aquest Decret.

**Segona**

Aquest Decret vigirà l'endemà de la publicació en el *Diari Oficial de la Generalitat Valenciana*.

València, 8 de juliol de 1986.

El President de la Generalitat,  
JOAN LERMA I BLASCO

El Conseller d'Obres Públiques, Urbanisme i Transports,  
RAFAEL BLASCO I CASTANY

El Conseller d'Agricultura i Pesca,  
LLUÍS FONT DE MORA I MONTESINOS

## ANNEX A

## DELIMITACIÓ DEL PARC NATURAL DE L'ALBUFERA

**1. LÍMIT NORD**

Segueix la Via Nova del Túria des de la desembocadura fins al Camí del Bracet. Segueix el Camí del Bracet fins arribar a la Senda de les Vaques, seguint aquesta senda en direcció sud fins a l'encreuament amb la Séquia de l'Or. Continua per la Séquia de l'Or fins a la Séquia de Ravisanxo. Segueix la Séquia de Ravisanxo fins a la intersecció amb la CN-332.

**2. LÍMIT OEST**

Segueix la Carretera Nacional 332 des de la intersecció amb la Séquia de Ravisanxo (entre PQ 254 i PQ 255) fins al PQ 250. Continua pel Camí Vell de Russafa i la via del ferrocarril Silla-Cullera (des de PQ 3 fins el PQ 9). Segueix per la Séquia o Escorrentia de la Campana fins a la intersecció amb el Camí de la Berola, seguint per aquest fins al Camí del Barranquet, que es travessa, continuant pel Braçal de la Rebassa fins el Camí de l'Alteró. Segueix pel Camí de l'Alteró, que s'abandona seguint el límit entre les parcel·les 151-150 i les 49-50 (del polígon 26 de Sollana) fins al Camí de l'Haca o Camí dels Campetes, continuant pel límit entre les parcel·les 116 i 106 i pel límit entre les parcel·les 105-23 i 129-128-137-139-107-24-25 (del Polígon 26 de Sollana) fins el Camí de Paretas.

Segueix pel Camí de Paretas, Reg de Paretas, la Séquia de l'Overa (del Regall), la Séquia dels Clots i el Rec dels Hoyos fins a l'encreuament amb el Camí de la Maquia, que s'abandona pel límit entre les parcel·les 817 i 919 (Polígon 21, Full 2n. de Sollana), fins la Senda d'Olivarons.

Des d'aquesta senda continua pel límit entre les parcel·les 301-302-303-304-338-339 i les parcel·les 818-246-247-954-305a-306a (del Polígon 21, Full 2n. de Sollana), fins a l'Escorredor dels Oliverans o Rec d'Alfassar. Segueix per aquest fins a la Casa del Coto i, des d'aquí,

**Segunda**

El planeamiento urbanístico que se elabore hasta la aprobación del Plan Especial y que afecte a terrenos incluidos en el ámbito del Parque Natural, incorporará las disposiciones de protección establecidas en el presente Decreto y preverá en su ámbito afectado la futura redacción del mencionado Plan Especial que concretará la ordenación y normas de protección definitivas.

## DISPOSICIONES FINALES

**Primera**

Se autoriza a los Consellers de Obras Públicas, Urbanismo y Transportes y de Agricultura y Pesca para que, en el ámbito de sus respectivas competencias, dicten las disposiciones necesarias para la ejecución y desarrollo del presente Decreto.

**Segunda**

Este Decreto entrará en vigor al día siguiente de su publicación en el *Diari Oficial de la Generalitat Valenciana*.

Valencia, a 8 de julio de 1986.

El Presidente de la Generalitat,  
JOAN LERMA I BLASCO

El Conseller de Obras Públicas, Urbanismo y Transportes,  
RAFAEL BLASCO I CASTANY

El Conseller de Agricultura y Pesca,  
LUIS FONT DE MORA MONTESINOS

## ANEXO A

## DELIMITACION DEL PARQUE NATURAL DE LA ALBUFERA

**1. LIMITE NORTE**

Sigue el Nuevo Cauce del Turia desde su desembocadura hasta el Camí del Bracet. Sigue el Camí del Bracet hasta llegar a la Senda de les Vaques, siguiendo esta senda en dirección sur hasta la Acequia del Oro. Continúa por la Acequia del Oro hasta la Acequia de Ravisanxo. Sigue la Acequia de Ravisanxo hasta su intersección con la CN-332.

**2. LIMITE OESTE**

Sigue la Carretera Nacional 332 desde su intersección con la Acequia Ravisanxo (entre PK 254 y PK 255) hasta el PK 250. Continúa por el Camí Vell de Russafa y la via del ferrocarril Silla-Cullera (desde PK 3 hasta el PK 9). Sigue por la Sequia o Escorrentia de la Campana hasta su intersección con el Camí de la Berola, siguiendo por éste hasta el Camí del Barranquet, que se atraviesa, continuando por el Brazal de la Rebasa hasta el Camí de l'Alteró. Sigue por el Camí de l'Alteró, que se abandona siguiendo el límite entre las parcelas 151-150 y las 49-50 (del Polígono 26 de Sollana) hasta el Camí de l'Aca o Camí dels Campetes, continuando por el límite entre las parcelas 116 y 106 y por el límite entre las parcelas 105-23 y 129-128-137 - 139.107.24.25 (del Polígono 26 de Sollana) hasta el Camí de Paretas.

Sigue por el Camí de Paretas, Riego de Paretas, la Sequia de l'Overa (del Regai), la Sequia dels Clots y el Riego de los Hoyos hasta el cruce con el Camí de la Maquia, que se abandona por el límite entre las parcelas 817 y 919 (Polígono 21, Hoja 2ª de Sollana), hasta la Senda de Olivarons.

Desde esta senda continúa por el límite entre las parcelas 301-302-303-304-338-339 y las parcelas 818-246-247-954-304a-306a (del Polígono 21, Hoja 2ª de Sollana) hasta el Escorredor dels Oliverans o Riego d'Alfassar. Sigue por éste hasta la Casa del Coto y,

pel límit entre les parcel·les 278-208-i les parcel·les 324-910-909-276 (del Polígon 21, Full 2n de Sollana), fins a la Séquia de Sant Agustí, i per aquesta a la Séquia L'Overa (o del Regai). Prossegueix la Séquia Mà Dreta de Pistilla fins a l'enforcall amb el Camí d'Alzira.

Segueix pel Camí d'Alzira, el Camí de Muñoz (Camí del Pla del Pi), el Camí de la Casa Masí (o Casa Sirera), el Camí de la Torreta Trullàs i el Camí de les Mallades (o de la Casa Caro), fins a la intersecció amb el límit entre les parcel·les 42-43-369-99-25, les parcel·les 41-73-104-100-76 i la parcel·la 46 (Polígon 17, Full 1r de Sollana), fins al Camí del Barranc. Segueix pel Camí del Barranc fins a la Séquia Vella.

### 3. LÍMIT SUD

Segueix per la Séquia Vella, la Séquia Comuna, el Camí de la Tancada i el Camí de Moncofa, fins al límit entre les parcel·les 49a-343-199-43a-15-72-37 i les parcel·les 5a-198a-42a-240-239-74-63-323 (Polígon 1, Full 1r. d'Albalat de la Ribera), arribant al Camí de Planells (o Palmella). Continua pel Caminàs de Morelló, el Camí de la Fleixenera i el Camí de la Mola, fins al límit entre les parcel·les 160-51a i les parcel·les 159-158-51a-52 (Polígon 17, Full 2n. d'Albalat de la Ribera), arribant al Camí de La Senillera i continuant fins al Pont de l'Anell.

Des del Pont de l'Anell, segueix pel Camí de la Costera, la Séquia de la Fondada, la Séquia del Mallorquí, i la Séquia de la Costera, continuant el límit entre les parcel·les 160-43a-105a-15b-148-149-103-150-102a (del Polígon 21, Sueca) fins al Camí de la Partida o Séquia de la Martina, que s'abandona seguint el límit entre les parcel·les 13a i les parcel·les 191-14-192a (Polígon 21, Sueca), fins arribar al Camí del Campanar (Canet de Tarongers).

Segueix pel Camí del Campanar, el Camí del Pas de Rossell, el Camí d'Escano (Camí de la Séquia Nova), el Camí de la Paridera, el Guardarany de Barraca Cebolla, el Guardarany del Rafoll (o de les Saucelles), la Carretera VV.1045, el Camí o Séquia del Saladar, el Camí dels Cendroses, el Braçal dels Hosos i el Camí (i Séquia) dels Arbres, que s'abandona seguint el límit entre les parcel·les 2a-13a-12a-8-17a i la parcel·la 1ª (del Polígon 36, Sueca) fins al Camí del Mareny o Séquia del Rei. Prossegueix pel Guardarany de la Torreta i el Pla, la Séquia Reial del Xúquer (Séquia de Cullera), el Camí de Rafol, el Camí Vell (Camí Fondo de la Penya) el Camí dels Mangranerets, el Camí del Pastisser (límit entre les parcel·les 136-169-225-181a i les parcel·les 135-167-166-202-201-165-153 del Polígon 58, Full 2n de Cullera). Continua per la cresta (divisoria d'aigües) de la Muntanyeta de l'Ermida dels Sants fins al Camí que separa les parcel·les 146a-148 de les parcel·les 23-22-21a-21b-226, seguint per ell fins arribar a la Carretera Natxaret-Oliva, per la qual prossegueix fins al Camí Primer Collado. Continúa pel camí Primer Collado fins a la Séquia de Sant Llorenç, que segueix fins a la desembocadura en el Mar Mediterrani.

### 4. LÍMIT EST

Segueix el marge dret de la desembocadura de la nova Via del Túria fins a la desembocadura de la Séquia de Sant Llorenç.

Mapes del Cadastre Parcel·lari de l'Institut Geogràfic Nacional (E:1/2000).

desde aquí, por el límite entre las parcelas 278-208 y las parcelas 324-910-909-276 (del Polígono 21, Hoja 2a de Sollana), hasta la Séquia de S. Agustí, y por ésta a la Séquia l'Overa (o del Regai). Prosigue por la Séquia Mano Derecha de Pistilla hasta el cruce con el Camí d'Alzira.

Segueix pel Camí d'Alzira, el Camí de Muñoz (Camí del Pla del Pi), el Camí de la Casa Masí (o Casa Sirera), el Camí de la Torreta Trullàs y el Camí de les Mallades (o de la Casa Caro), hasta su intersección con el límite entre las parcelas 42-43-369-99-25, las parcelas 41-73-104-100-76 y la parcela 46 (Polígono 17, Hoja 1ª de Sollana), hasta el Camí del Barranc. Sigue por el Camí del Barranc hasta la Séquia Vella.

### 3. LIMITE SUR

Segueix per la Séquia Vella, la Séquia Comuna, el Camí de la Tancada y el Camí de Moncófar, hasta el límite entre las parcelas 49a-343-199-43a-15-72-37 y las parcelas 5a-198a-42a-240-239-74-63-323 (Polígono 1, Hoja 1ª de Albalat de la Ribera), llegando al Camí de Planells (o Palmella). Continúa por el Caminàs de Morelló, el Camí de la Fleixenera y el Camí de la Mola, hasta el límite entre las parcelas 160-51a y las parcelas 159-158-51a-52 (Polígono 17, Hoja 2ª de Albalat de la Ribera), llegando al Camí de la Senillera y continuando hasta el Pont de l'Anell.

Desde el Pont de l'Anell, sigue por el Camí de la Costera, la Séquia de la Fondada, la Séquia del Mallorquí, y la Séquia de la Costera, continuando el límite entre las parcelas 160-43a-105a-15b-148-149-103-150-102a (del Polígono 21, Sueca) hasta el Camí de la Partida o Séquia de la Martina, que se abandona siguiendo el límite entre las parcelas 13ª y las parcelas 191-14-192a (Polígono 21, Sueca), hasta llegar al Camí del Campanar (Canet de Tarongers).

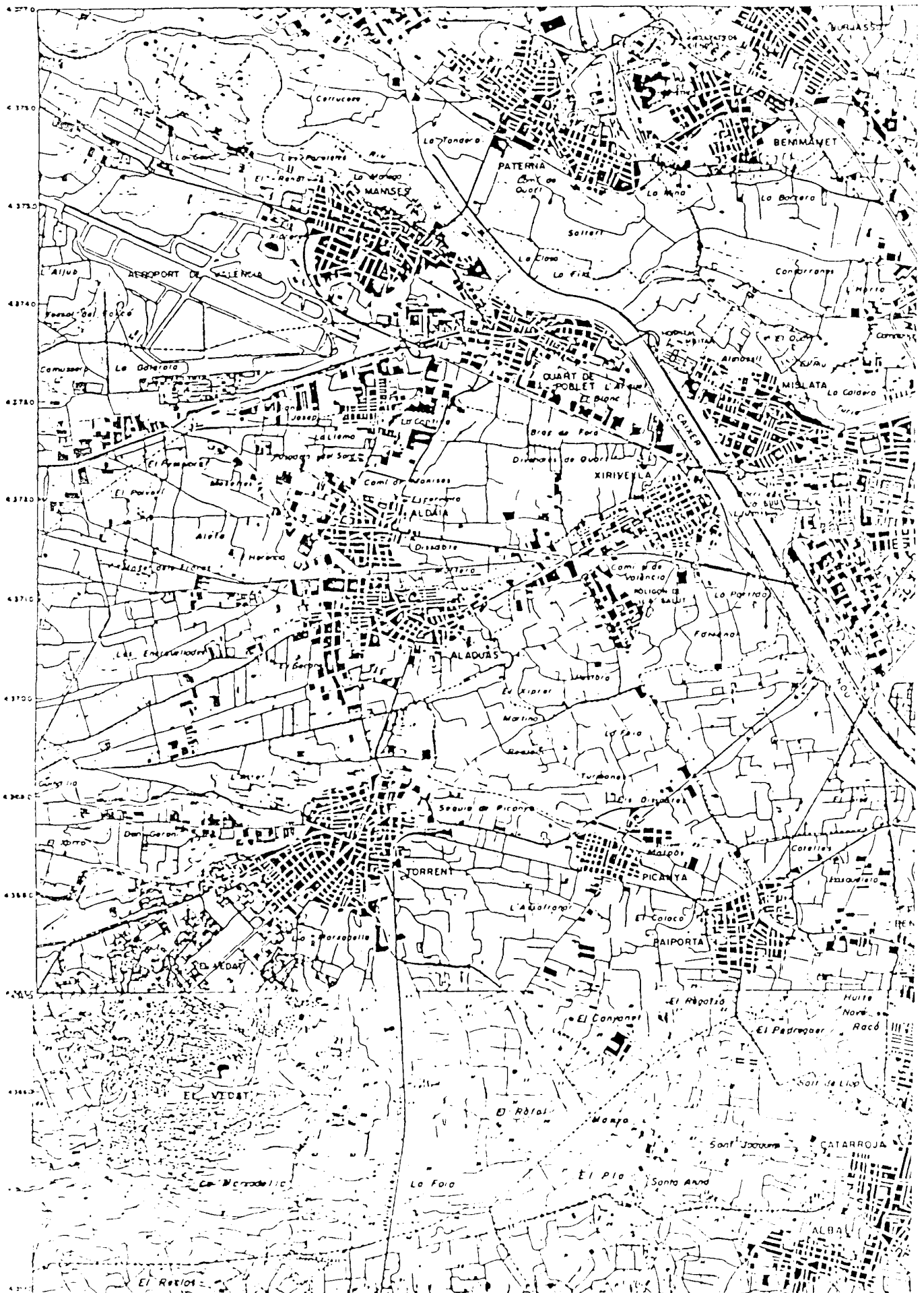
Segueix pel Camí del Campanar, el Camí del Pas de Rosell, el Camí d'Escano (Camí de la Séquia Nova), el Camí de la Paridera, el Guardarany de Barraca Cebolla, el Guardarany del Rafoll (o de les Saucelles), la Carretera VV-1045, el Camí o Séquia del Saladar, el Camí dels Cendroses, el Braçal dels Hosos y el Camí (y Séquia) dels Arbres, que se abandona siguiendo el límite entre las parcelas 2a-13a-12a-8-17a y la parcela 1ª (del Polígono 36, Sueca) hasta el Camí del Mareny o Séquia del Rei. Prosigue por el Guardarany de la Torreta y el Pla, la Séquia Reial del Xúquer (Séquia de Cullera), el Camí de Rafol, el Camí Vell (Camí Fondo de la Penya) el Camí dels Mangranerets, el Camí del Pastisser (límite entre las parcelas 136-169-225-181a y las parcelas 135-167-166-202-201-165-153 del Polígono 58, Hoja 2ª de Cullera). Continúa por la cresta (divisoria de aguas) de la Muntanyeta de la Ermida dels Sants hasta el Camino que separa las parcelas 146a-148 de las parcelas 23-22-21a-21b-226, siguiendo por él hasta llegar a la Carretera Nazaret-Oliva, por la que se prosigue hasta el Camí Primer Collado. Continúa por el Camí Primer Collado hasta la Séquia de S. Llorenç, que se sigue hasta su desembocadura en el Mar Mediterráneo.

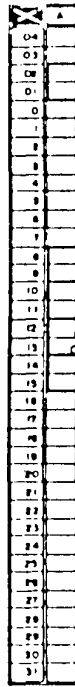
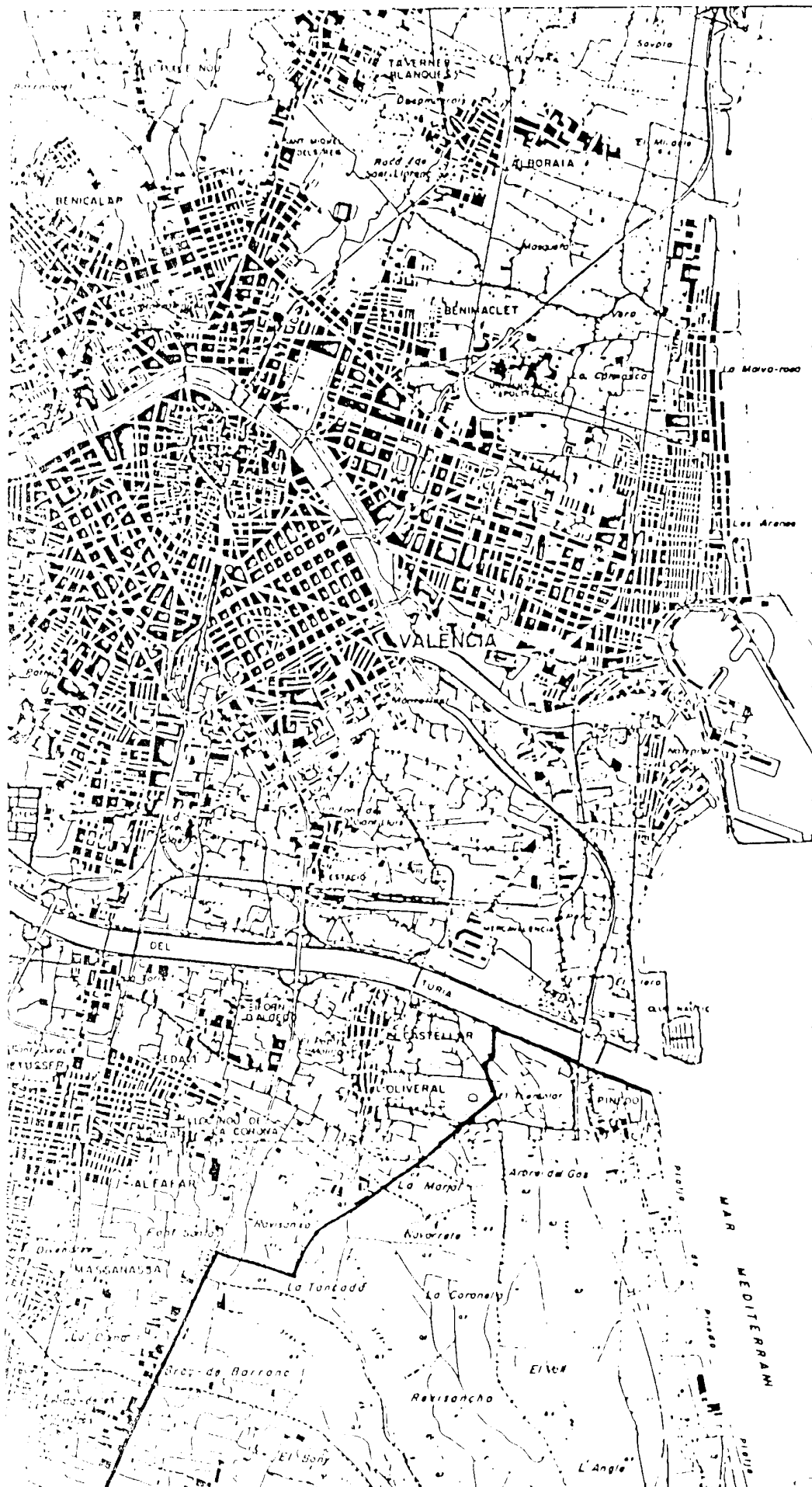
### 4. LIMITE ESTE

Segueix el margen derecho de la desembocadura del Nuevo Cauce del Turia hasta la desembocadura de la Séquia de S. Llorenç. Mapas del Catastro Parcelario del Instituto Geográfico Nacional (E:1/2.000).

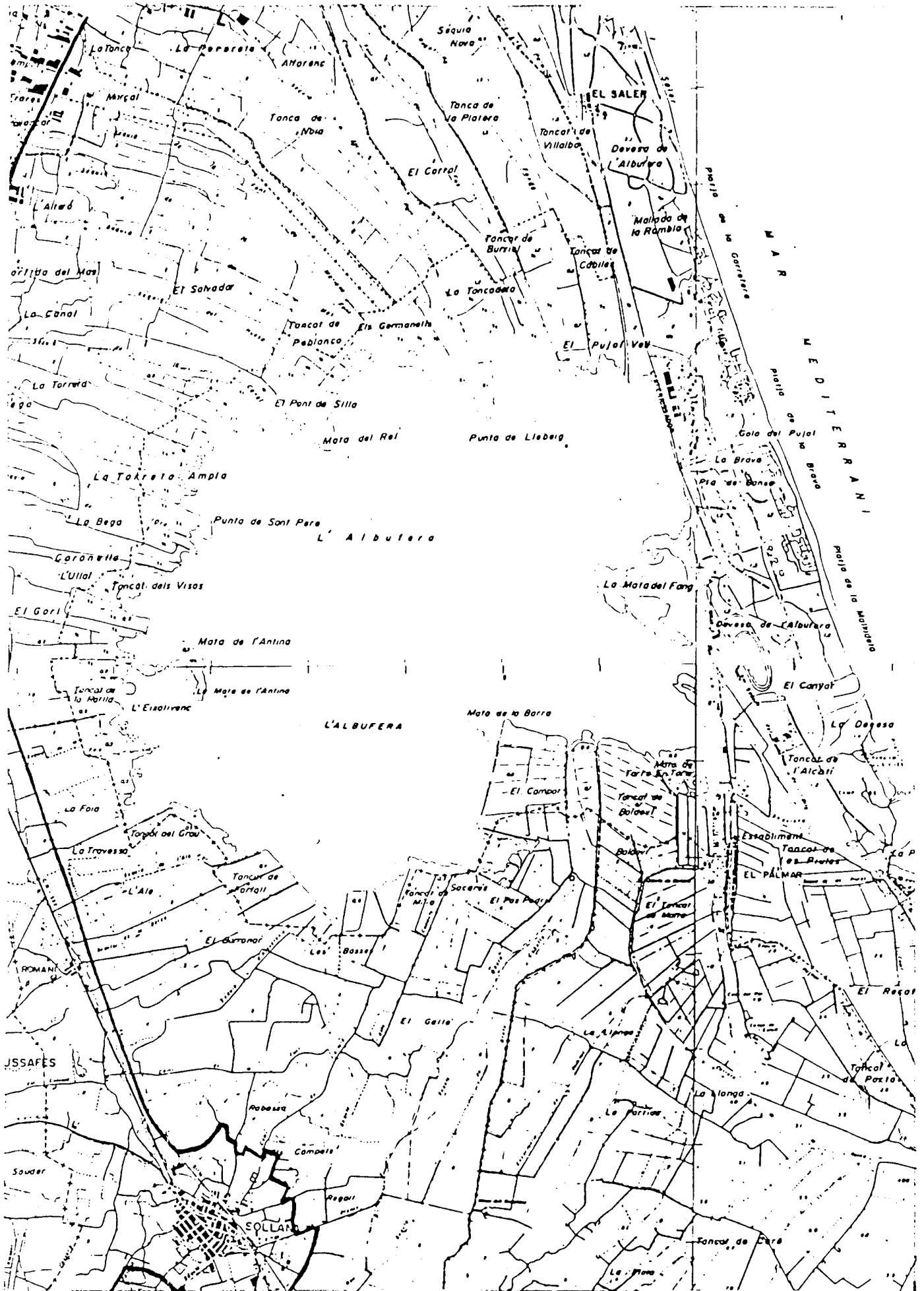


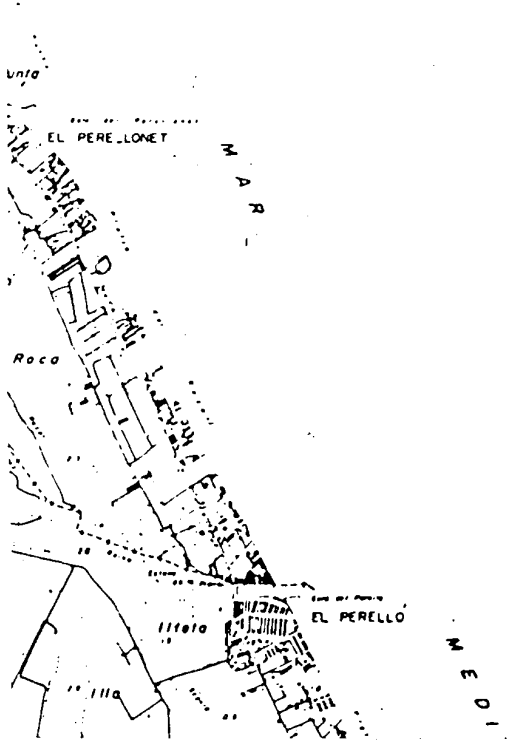

ANEXO B





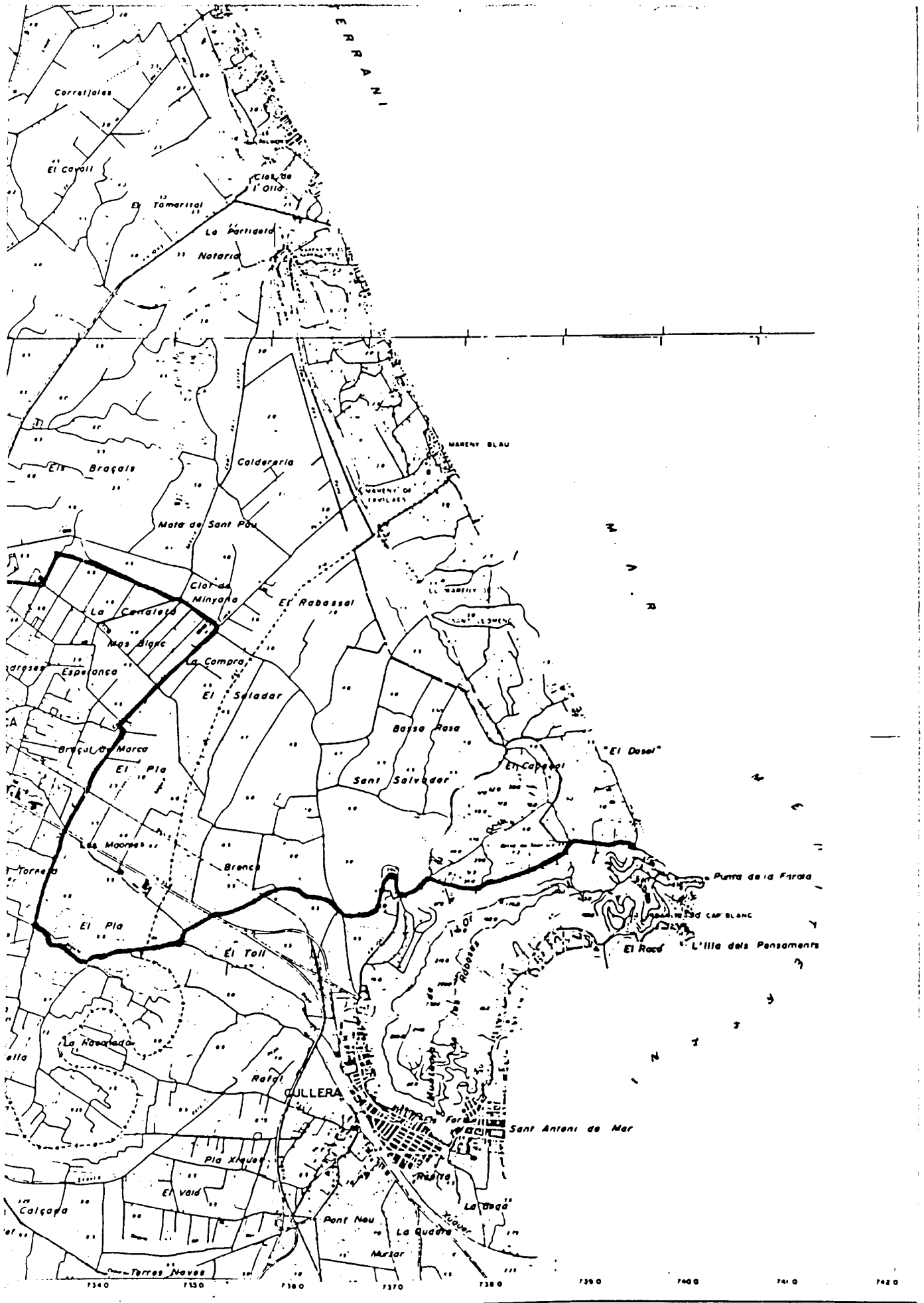














SIGNOS CONVENCIONALES		INFORMACION CARTOGRAFICA	
<p>CONTORNOS NACIONALS</p> <p>FRONTERES DE LOCALS</p> <p>LINEAS DE LINDERS DE PROPIEDAT</p> <p>SENYERS</p> <p>LINEAS DE LINDERS DE PROPIEDAT</p> <p>LINEAS DE LINDERS DE PROPIEDAT</p>	<p>CONTORNOS NACIONALS</p> <p>FRONTERES DE LOCALS</p> <p>LINEAS DE LINDERS DE PROPIEDAT</p> <p>SENYERS</p> <p>LINEAS DE LINDERS DE PROPIEDAT</p> <p>LINEAS DE LINDERS DE PROPIEDAT</p>	<p>PROYECTO DE LEY</p> <p>ESTADO DE LA REPRODUCCION Y ESTADO DE ESTA CARTOGRAFIA</p> <p>PROYECTO DE LEY</p> <p>ESTADO DE LA REPRODUCCION Y ESTADO DE ESTA CARTOGRAFIA</p>	<p>PROYECTO DE LEY</p> <p>ESTADO DE LA REPRODUCCION Y ESTADO DE ESTA CARTOGRAFIA</p> <p>PROYECTO DE LEY</p> <p>ESTADO DE LA REPRODUCCION Y ESTADO DE ESTA CARTOGRAFIA</p>

EXCMA. DIPUTACION PROVINCIAL DE VALENCIA

LEVANTAMIENTO AEREO FOTOGRAFICO

ESCALA 1:50.000

HOJA N<sup>o</sup> M,N-13,19

EQUIDISTANCIA DE CURVAS 5m

SIGNOS CONVENCIONALES		INFORMACION CARTOGRAFICA	
<p>CONTORNOS NACIONALS</p> <p>FRONTERES DE LOCALS</p> <p>LINEAS DE LINDERS DE PROPIEDAT</p> <p>SENYERS</p> <p>LINEAS DE LINDERS DE PROPIEDAT</p> <p>LINEAS DE LINDERS DE PROPIEDAT</p>	<p>CONTORNOS NACIONALS</p> <p>FRONTERES DE LOCALS</p> <p>LINEAS DE LINDERS DE PROPIEDAT</p> <p>SENYERS</p> <p>LINEAS DE LINDERS DE PROPIEDAT</p> <p>LINEAS DE LINDERS DE PROPIEDAT</p>	<p>PROYECTO DE LEY</p> <p>ESTADO DE LA REPRODUCCION Y ESTADO DE ESTA CARTOGRAFIA</p> <p>PROYECTO DE LEY</p> <p>ESTADO DE LA REPRODUCCION Y ESTADO DE ESTA CARTOGRAFIA</p>	<p>PROYECTO DE LEY</p> <p>ESTADO DE LA REPRODUCCION Y ESTADO DE ESTA CARTOGRAFIA</p> <p>PROYECTO DE LEY</p> <p>ESTADO DE LA REPRODUCCION Y ESTADO DE ESTA CARTOGRAFIA</p>

**AUTORITATS I PERSONAL**

**OPOSICIONS I CONCURSOS**

1160 *RESOLUCIÓ de 20 de juny de 1986, de la Universitat de València, per la qual és nomenada, en virtut de concurs, la Sra. Maria Josefa Mascarell Navarro, Professora Titular de Dret Processal, de la dita Universitat. [1518]*

De conformitat amb la proposta formulada per la Comissió constituïda per a jutjar el concurs de mèrits convocat per Resolució de la Secretaria d'Estad d'Universitats i Investigació de 5 d'agost de 1985 (BOE de 18 de setembre), per a la provisió de la plaça de Professora Titular d'Universitat, àrea de coneixement de Dret Processal, i una vegada acreditat per la concursant proposada que reuneix els requisits a què al·ludeix l'apartat 2 de l'article 5é del Reial Decret 1888/1984, de 26 de setembre, he resultat, fent ús de les facultats que em confereix l'article 42 de la Llei 11/1983, de 25 d'agost, de Reforma Universitària, i l'article 13.1 del Reial Decret susdit, nomenar la Sra. Maria Josefa Mascarell Navarro, Professora Titular d'Universitat en l'àrea de coneixement de Dret Processal, adscrita al Departament en constitució, segons el Reial Decret 2630/1984, de 12 de desembre.

València, a 20 de juny de 1986.—El Rector: Ramon Lapiedra i Civera.

**AUTORIDADES Y PERSONAL**

**OPOSICIONES Y CONCURSOS**

1160 *RESOLUCION de 20 de junio de 1986, de la Universidad de València, por la que se nombra, en virtud de concurso, a Dña. María Josefa Mascarell Navarro, como Profesora Titular de Derecho Procesal, de dicha Universidad. [1518]*

De conformidad con la propuesta formulada por la Comisión constituída para juzgar el concurso méritos convocado por Resolución de la Secretaría de Estado de Universidades e Investigación de 5 de agosto de 1985 (BOE de 18 de septiembre), para la provisión de la plaza de Profesora Titular de Universidad, área de conocimiento de Derecho Procesal, y una vez acreditado por la concursante propuesta que reúne los requisitos a que alude el apartado 2 del artículo 5º del Real Decreto 1888/1984, de 26 de septiembre, he resuelto, en uso de las facultades que me están conferidas por el artículo 42 de la Ley 11/1983, de 25 de agosto, de Reforma Universitaria, y el artículo 13.1 del Real Decreto citado, nombrar a Dña. Maria Josefa Mascarell Navarro, Profesora Titular de Universidad, en el área de conocimiento de Derecho Procesal, adscrita al Departamento en constitución, de acuerdo con el Real Decreto 2630/1984, de 12 de diciembre.

Valencia, a 20 de junio de 1986.—El Rector: Ramón Lapiedra Civera.